



ООО «ПРОЕКТНО-СТРОИТЕЛЬНАЯ КОМПАНИЯ»

РУСПРОЕКТ

Приложение
к решению Быковской
районной Думы
от 11.12.2023 № 65/530
(в ред. от 29.02.2024 № 68/558)

Заказчик: Администрация Быковского муниципального района
Волгоградской области

**ПРАВИЛА ЗЕМЛЕПОЛЬЗОВАНИЯ И ЗАСТРОЙКИ
Приморского сельского поселения
Быковского муниципального района
Волгоградской области**

**Часть I.
ПОРЯДОК ПРИМЕНЕНИЯ ПРАВИЛ ЗЕМЛЕПОЛЬЗОВАНИЯ И ЗАСТРОЙКИ
И ВНЕСЕНИЯ В НИХ ИЗМЕНЕНИЙ**

**ОБЩЕСТВО С ОГРАНИЧЕННОЙ ОТВЕТСТВЕННОСТЬЮ
«ПРОЕКТНО-СТРОИТЕЛЬНАЯ КОМПАНИЯ»
«РУСПРОЕКТ»**

Заказчик: Администрация Быковского муниципального района
Волгоградской области

**ПРАВИЛА ЗЕМЛЕПОЛЬЗОВАНИЯ И ЗАСТРОЙКИ
Приморского сельского поселения
Быковского муниципального района
Волгоградской области**

**Часть I.
ПОРЯДОК ПРИМЕНЕНИЯ ПРАВИЛ ЗЕМЛЕПОЛЬЗОВАНИЯ И ЗАСТРОЙКИ
И ВНЕСЕНИЯ В НИХ ИЗМЕНЕНИЙ**

Генеральный директор






ГАП

Е.В. Губанова

С.М. Царахов

2023

ИСПОЛНИТЕЛИ

| Должность | Фамилия, инициалы | Подпись |
|-----------------|-------------------|---|
| ГАП | С.М. Царахов |  |
| Вед. Архитектор | О.Б. Шишова |  |
| Архитектор | Е.К. Филатова |  |
| Ведущий инженер | С.В. Казаков |  |
| Н. контроль | И.В. Кудинова |  |

СОДЕРЖАНИЕ

| | |
|--|--|
| ВВЕДЕНИЕ | 5 |
| ЧАСТЬ I. ПОРЯДОК ПРИМЕНЕНИЯ ПРАВИЛ ЗЕМЛЕПОЛЬЗОВАНИЯ И ЗАСТРОЙКИ И ВНЕСЕНИЯ В НИХ ИЗМЕНЕНИЙ | 6 |
| РАЗДЕЛ 1. ПОЛОЖЕНИЯ О РЕГУЛИРОВАНИИ ЗЕМЛЕПОЛЬЗОВАНИЯ И ЗАСТРОЙКИ ОРГАНАМИ МЕСТНОГО САМОУПРАВЛЕНИЯ. | 6 |
| Статья 1. Общие положения | 6 |
| 1.3. Содержание и порядок применения ПЗЗ | 7 |
| 1.4. Открытость и доступность ПЗЗ | 8 |
| 1.5. Использование объектов недвижимости, не соответствующих ПЗЗ | 8 |
| 1.6. Органы местного самоуправления, осуществляющие регулирование отношений по вопросам землепользования и застройки | 9 |
| 1.7. Комиссия по подготовке проекта ПЗЗ | 9 |
| Статья 2. Положение об изменении видов разрешенного использования земельных участков и объектов капитального строительства физическими и юридическими лицами | 10 |
| 2.1. Изменение видов разрешенного использования земельных участков и объектов капитального строительства | 10 |
| 2.2. Предоставление разрешения на условно разрешенный вид использования земельного участка или объекта капитального строительства | 10 |
| 2.3. Предоставление разрешения на отклонение от предельных параметров разрешенного строительства, реконструкции объекта капитального строительства | 11 |
| Статья 3. Положение о подготовке документации по планировке территории органами местного самоуправления | 12 |
| Статья 4. Положение о проведении общественных обсуждений или публичных слушаний по вопросам землепользования и застройки | 13 |
| Статья 5. Положение о внесении изменений в правила землепользования и застройки | 14 |
| Статья 6. Положение о регулировании иных вопросов землепользования и застройки | 18 |
| 6.1. Территории общего пользования. Земельные участки в границах территорий общего пользования | 18 |
| 6.2. Градостроительный план земельного участка | 18 |
| РАЗДЕЛ 2. КАРТА ГРАДОСТРОИТЕЛЬНОГО ЗОНИРОВАНИЯ. | ОШИБКА! |
| ЗАКЛАДКА НЕ ОПРЕДЕЛЕНА. | |
| Статья 7. Состав и содержание карты градостроительного зонирования | Ошибка! Закладка не определена. |
| 7.1. Состав и содержание карты градостроительного зонирования. | Ошибка! Закладка не определена. |
| 7.2. Виды территориальных зон | Ошибка! Закладка не определена. |

ВВЕДЕНИЕ

Настоящие Правила разработаны в соответствии с Градостроительным кодексом Российской Федерации, Земельным кодексом Российской Федерации, Федеральным законом "Об общих принципах организации местного самоуправления в Российской Федерации", иными нормативными правовыми актами Российской Федерации, Волгоградской области, Уставом Приморского сельского поселения Быковского муниципального района Волгоградской области, Генеральным планом Приморского сельского поселения Быковского муниципального района Волгоградской области, а также с учетом положений иных правовых актов, определяющих основные направления социально-экономического и градостроительного развития Приморского сельского поселения Быковского муниципального района Волгоградской области, охраны культурного наследия, окружающей среды и рационального использования природных ресурсов.

Настоящие Правила землепользования и застройки применяются наряду с нормативами и стандартами, установленными уполномоченными органами в целях обеспечения безопасности жизни, деятельности и здоровья людей, надежности сооружений, сохранения окружающей природной среды, иными обязательными требованиями.

В случае противоречия норм и положений, установленных настоящим правилами, нормам и положениям федерального или регионального законодательства, применяются нормы и положения федерального и регионального законодательства.

Настоящие Правила обязательны для органов местного самоуправления, физических и юридических лиц, а также должностных лиц, осуществляющих и контролирующих градостроительную (строительную) деятельность на территории Приморского сельского поселения Быковского муниципального района Волгоградской области.

ЧАСТЬ I. ПОРЯДОК ПРИМЕНЕНИЯ ПРАВИЛ ЗЕМЛЕПОЛЬЗОВАНИЯ И ЗАСТРОЙКИ И ВНЕСЕНИЯ В НИХ ИЗМЕНЕНИЙ

РАЗДЕЛ 1. ПОЛОЖЕНИЯ О РЕГУЛИРОВАНИИ ЗЕМЛЕПОЛЬЗОВАНИЯ И ЗАСТРОЙКИ ОРГАНАМИ МЕСТНОГО САМОУПРАВЛЕНИЯ.

Статья 1. Общие положения

Приморское сельское поселение в составе Быковского муниципального района Волгоградской области образовано Законом Волгоградской области «Об установлении границ и наделении статусом Быковского района и муниципальных образований в его составе» от 21.02.2005 № 1010-ОД.

В состав Приморского сельского поселения входит один населенный пункт – п. Приморск.

Приморское сельское поселение не имеет территорий исторического поселения федерального значения или территорий исторического поселения регионального значения.

Правила землепользования и застройки муниципального образования Приморского сельского поселения Быковского муниципального района Волгоградской области (далее – ПЗЗ, Правила) являются муниципальным правовым актом Быковского муниципального района Волгоградской области, разработанным в соответствии с Градостроительным кодексом Российской Федерации (далее – ГрК РФ), Земельным кодексом Российской Федерации, Федеральным законом от 06.10.2003 № 131-ФЗ «Об общих принципах организации местного самоуправления в Российской Федерации», иными законами и нормативными правовыми актами Российской Федерации, Волгоградской области, Уставом Быковского муниципального района, Генеральным планом Приморского сельского поселения и иными муниципальными правовыми актами Быковского муниципального района с учетом положений иных актов и документов, определяющих основные направления социально-экономического и градостроительного развития Приморского сельского поселения, сохранения окружающей среды и объектов культурного наследия и рационального использования природных ресурсов.

Правила землепользования и застройки Приморского сельского поселения являются документом градостроительного зонирования, который утверждается нормативным правовым актом Быковской районной Думы и в котором устанавливаются территориальные зоны, градостроительные регламенты, порядок применения такого документа и порядок внесения в него изменений.

Подготовка Правил осуществлялась с учётом требований части 3 статьи 31 Градостроительного кодекса Российской Федерации.

При подготовке Правил в части установления границ территориальных зон и градостроительных регламентов обеспечена возможность размещения на территории поселения предусмотренных документами территориального планирования объектов федерального значения, объектов регионального значения, объектов местного значения (за исключением линейных объектов).

Правила обязательны для органов государственной власти, органов местного самоуправления, должностных, физических и юридических лиц, осуществляющих и контролирующих градостроительную деятельность, а также судебных органов при разрешении споров по вопросам землепользования и застройки территории Приморского сельского поселения.

Принятые до введения в действие Правил муниципальные правовые акты по вопросам землепользования и застройки применяются в части, не противоречащей настоящим Правилам.

За нарушение Правил виновные физические и юридические лица, а также должностные лица несут ответственность в соответствии с законодательством Российской Федерации.

1.2. Цели и задачи

Предметом регулирования Правил является зонирование территории Приморского сельского поселения в целях определения территориальных зон и установления градостроительных регламентов.

Правила разработаны в целях:

- 1) создания условий для устойчивого развития территории муниципального образования, сохранения окружающей среды и объектов культурного наследия (памятников истории и культуры);
- 2) создания условий для планировки территории муниципального образования;
- 3) обеспечения прав и законных интересов физических и юридических лиц, в том числе правообладателей земельных участков и объектов капитального строительства;
- 4) создания условий для привлечения инвестиций, в том числе путём предоставления возможности выбора наиболее эффективных видов разрешённого использования земельных участков и объектов капитального строительства.

1.3. Содержание и порядок применения ПЗЗ

ПЗЗ распространяются на всю территорию Приморского сельского поселения.

Правила включают в себя:

- 1) порядок их применения и внесения изменений в указанные правила;
- 2) карту градостроительного зонирования;
- 3) градостроительные регламенты.

Обязательным приложением к Правилам являются сведения о границах территориальных зон, которые должны содержать графическое описание местоположения границ территориальных зон, перечень координат характерных точек этих границ в системе координат, используемой для ведения Единого государственного реестра недвижимости также вправе подготовить текстовое описание местоположения границ территориальных зон. Формы графического и текстового описания местоположения границ территориальных зон, требования к точности определения координат характерных точек границ территориальных зон, формату электронного документа, содержащего указанные сведения, устанавливаются федеральным органом исполнительной власти, *уполномоченным Правительством Российской Федерации*.

Порядок применения Правил и внесения в них изменений включает в себя положения:

- 1) о регулировании землепользования и застройки органами местного самоуправления;
- 2) об изменении видов разрешенного использования земельных участков и объектов капитального строительства физическими и юридическими лицами;
- 3) о подготовке документации по планировке территории органами местного самоуправления;
- 4) о проведении общественных обсуждений или публичных слушаний по вопросам землепользования и застройки;
- 5) о внесении изменений в правила землепользования и застройки;
- 6) о регулировании иных вопросов землепользования и застройки.

Действие градостроительных регламентов, устанавливаемых Правилами, распространяется в равной мере на все земельные участки и объекты капитального строительства, расположенные в пределах границ территориальной зоны, обозначенной на карте градостроительного зонирования.

На отдельные виды земельных участков, установленные законодательством Российской Федерации, градостроительные регламенты не устанавливаются либо действие градостроительного регламента не распространяется.

Совокупность предельных размеров земельных участков и предельных параметров разрешенного строительства, реконструкции объектов капитального строительства в составе градостроительного регламента является единой для всех объектов в пределах

соответствующей территориальной зоны, если иное специально не оговорено в составе градостроительного регламента, устанавливаемого для конкретной территориальной зоны.

Допускаемые в пределах одной территориальной зоны основные виды разрешенного использования, а также условно разрешенные виды использования земельных участков и объектов капитального строительства, разрешения на которые предоставлены в установленном порядке, могут применяться на одном земельном участке одновременно.

Применение вспомогательных видов разрешенного использования земельных участков и объектов капитального строительства допустимо только в качестве дополнительных по отношению к основным видам разрешенного использования и условно разрешенным видам использования и осуществляемых совместно с ними на территории одного земельного участка.

1.4. Открытость и доступность ПЗЗ

Настоящие Правила, в том числе вносимые в них изменения, являются открытыми и общедоступными для всех физических и юридических лиц, должностных лиц органов власти, а также органов, осуществляющих контроль за соблюдением законодательства о градостроительной деятельности органами местного самоуправления.

Администрация Быковского муниципального района Волгоградской области (далее – Администрация) обеспечивает возможность ознакомления с Правилами путём их опубликования в средствах массовой информации, в соответствии с порядком опубликования муниципальных правовых актов органов местного самоуправления, и обеспечивает к ним доступ на странице официального сайта администрации Быковского муниципального района с учётом законодательства Российской Федерации о государственной тайне в объёме и в порядке, которые установлены Правительством Российской Федерации, обеспечивает доступ к Правилам в федеральной государственной информационной системе территориального планирования (далее - ФГИС ТП).

Администрация Быковского муниципального района Волгоградской области обеспечивает размещение ПЗЗ в информационной системе обеспечения градостроительной деятельности.

Население Приморского сельского поселения имеет право участвовать в принятии решений по вопросам землепользования и застройки в соответствии с федеральным законодательством, законодательством Волгоградской области и муниципальными правовыми актами Быковского муниципального района и Приморского сельского поселения.

1.5. Использование объектов недвижимости, не соответствующих ПЗЗ

Земельные участки или объекты капитального строительства, виды разрешенного использования, предельные (минимальные и (или) максимальные) размеры и предельные параметры которых не соответствуют градостроительному регламенту (далее – не соответствующие ПЗЗ), могут использоваться без установления срока приведения их в соответствие с градостроительным регламентом, за исключением случаев, если использование таких земельных участков и объектов капитального строительства опасно для жизни или здоровья человека, для окружающей среды, объектов культурного наследия.

Реконструкция не соответствующих ПЗЗ объектов капитального строительства может осуществляться только путем приведения таких объектов в соответствие с градостроительным регламентом или путем уменьшения их несоответствия предельным параметрам разрешенного строительства, реконструкции.

Изменение видов разрешенного использования указанных земельных участков и объектов капитального строительства может осуществляться путем приведения их в соответствие с видами разрешенного использования земельных участков и объектов капитального строительства, установленными градостроительным регламентом.

В случае, если использование не соответствующих ПЗЗ земельных участков и объектов капитального строительства продолжается и опасно для жизни или здоровья человека, для

окружающей среды, объектов культурного наследия, в соответствии с федеральными законами может быть наложен запрет на использование таких земельных участков и объектов.

Несоответствующий вид разрешённого использования земельного участка и объекта капитального строительства не может быть заменён на иной несоответствующий вид разрешённого использования земельного участка и объекта капитального строительства.

1.6. Органы местного самоуправления, осуществляющие регулирование отношений по вопросам землепользования и застройки

На территории Приморского сельского поселения осуществляют регулирование отношений по вопросам землепользования и застройки следующие органы местного самоуправления:

- 1) Быковская районная Дума, принимающая решение об утверждении Правил;
- 2) администрация Быковского муниципального района (далее – Администрация) - исполнительно-распорядительный орган местного самоуправления, наделенный полномочиями по решению вопросов местного значения.

1.7. Комиссия по подготовке проекта ПЗЗ

Комиссия по подготовке проекта Правил землепользования и застройки Приморского сельского поселения Быковского муниципального района Волгоградской области (далее - Комиссия) создаётся в соответствии с требованиями ст.31 Градостроительного кодекса Российской Федерации и осуществляет свою деятельность в соответствии с Конституцией Российской Федерации, законодательством Российской Федерации и Волгоградской области, нормативными правовыми актами муниципального образования, Положением о Комиссии.

Комиссия является постоянно действующим коллегиальным совещательным органом Администрации.

Состав и порядок деятельности Комиссии утверждаются главой Администрации.

Требования к составу и порядку деятельности Комиссии устанавливаются законом Волгоградской области, нормативным правовым актом администрации Быковского муниципального района.

К полномочиям Комиссии относятся:

- 1) подготовка проекта Правил, в том числе внесение изменений в такие Правила, а также внесение изменений в проект по результатам публичных слушаний;
- 2) рассмотрение предложений заинтересованных лиц по подготовке проекта Правил, а также по внесению в них изменений;
- 3) подготовка заключения, в котором содержатся рекомендации о внесении в соответствии с поступившим предложением изменения в Правила или об отклонении такого предложения с указанием причин отклонения;
- 4) подготовка рекомендаций о предоставлении разрешения на условно разрешенный вид использования земельного участка или объекта капитального строительства (далее - условно разрешенный вид использования) или об отказе в предоставлении такого разрешения с указанием причин принятого решения;
- 5) подготовка рекомендаций о предоставлении разрешения на отклонение от предельных параметров разрешенного строительства, реконструкции объектов капитального строительства (далее - отклонение от предельных параметров разрешенного строительства) или об отказе в предоставлении такого разрешения с указанием причин принятого решения;
- 6) может выступать организатором при проведении общественных обсуждений или публичных слушаний по вопросам землепользования и застройки в порядке, установленном нормативными правовыми актами Быковского муниципального района, настоящими Правилами;
- 7) осуществление иных функций в соответствии с ГрК РФ и настоящими Правилами.

Статья 2. Положение об изменении видов разрешенного использования земельных участков и объектов капитального строительства физическими и юридическими лицами

2.1. Изменение видов разрешенного использования земельных участков и объектов капитального строительства

Для каждой из территориальных зон, установленной ПЗЗ Приморского сельского поселения, могут устанавливаться следующие виды разрешенного использования земельных участков и объектов капитального строительства:

- 1) основные виды разрешенного использования;
- 2) условно разрешенные виды использования;
- 3) вспомогательные виды разрешенного использования, допустимые только в качестве дополнительных по отношению к основным видам разрешенного использования и условно разрешенным видам использования и осуществляемые совместно с ними.

Изменение одного вида разрешенного использования земельных участков и объектов капитального строительства на другой вид такого использования осуществляется в соответствии с градостроительным регламентом, установленным для каждой территориальной зоны, при условии соблюдения требований технических регламентов.

Основные и вспомогательные виды разрешенного использования земельных участков и объектов капитального строительства правообладателями земельных участков и объектов капитального строительства, за исключением органов государственной власти, органов местного самоуправления, государственных и муниципальных учреждений, государственных и муниципальных унитарных предприятий, выбираются самостоятельно без дополнительных разрешений и согласования.

Изменение видов разрешенного использования земельных участков и объектов капитального строительства, виды разрешенного использования, предельные (минимальные и (или) максимальные) размеры и предельные параметры которых не соответствуют градостроительному регламенту, может осуществляться путем приведения их в соответствие с видами разрешенного использования земельных участков и объектов капитального строительства, установленными градостроительным регламентом.

Изменение вида разрешенного использования земельного участка или объекта капитального строительства на условно разрешенный вид использования осуществляется на основании разрешения, предоставляемого в порядке, установленном в п.2.2. настоящих Правил.

Решения об изменении одного вида разрешенного использования земельных участков и объектов капитального строительства, расположенных на землях, на которые действие градостроительных регламентов не распространяется или для которых градостроительные регламенты не устанавливаются, на другой вид такого использования принимаются в соответствии с федеральными законами.

Изменение видов разрешенного использования земельных участков и объектов капитального строительства, установленных в соответствии с документацией по планировке территории, допускается только при условии внесения изменений в соответствующую документацию по планировке территории в порядке, установленном статьями 45, 46 Градостроительного кодекса Российской Федерации.

2.2. Предоставление разрешения на условно разрешенный вид использования земельного участка или объекта капитального строительства

Предоставление разрешения на условно разрешенный вид использования осуществляется в порядке, установленном положениями ГрК РФ, муниципальными правовыми актами.

Проект решения о предоставлении разрешения на условно разрешенный вид использования подлежит рассмотрению на общественных обсуждениях или публичных слушаниях.

В случае, если условно разрешенный вид использования включен в градостроительный регламент в установленном для внесения изменений в правила землепользования и застройки порядке после проведения общественных обсуждений или публичных слушаний по инициативе физического или юридического лица, заинтересованного в предоставлении разрешения на условно разрешенный вид использования, решение о предоставлении разрешения на условно разрешенный вид использования такому лицу принимается без проведения общественных обсуждений или публичных слушаний.

Со дня поступления в Администрацию уведомления о выявлении самовольной постройки от исполнительного органа государственной власти, должностного лица, государственного учреждения или органа местного самоуправления, указанных в части 2 статьи 55.32 ГрК РФ, не допускается предоставление разрешения на условно разрешенный вид использования в отношении земельного участка, на котором расположена такая постройка, или в отношении такой постройки до ее сноса или приведения в соответствие с установленными требованиями, за исключением случаев, если по результатам рассмотрения данного уведомления Администрацией в исполнительный орган государственной власти, должностному лицу, в государственное учреждение или орган местного самоуправления, которые указаны в части 2 статьи 55.32 ГрК РФ и от которых поступило данное уведомление, направлено уведомление о том, что наличие признаков самовольной постройки не усматривается либо вступило в законную силу решение суда об отказе в удовлетворении исковых требований о сносе самовольной постройки или ее приведении в соответствие с установленными требованиями.

2.3. Предоставление разрешения на отклонение от предельных параметров разрешенного строительства, реконструкции объекта капитального строительства

Правообладатели земельных участков, размеры которых меньше установленных градостроительным регламентом минимальных размеров земельных участков либо конфигурация, инженерно-геологические или иные характеристики, которых неблагоприятны для застройки, вправе обратиться за разрешениями на отклонение от предельных параметров разрешенного строительства.

Правообладатели земельных участков вправе обратиться за разрешениями на отклонение от предельных параметров разрешенного строительства, реконструкции объектов капитального строительства, если такое отклонение необходимо в целях однократного изменения одного или нескольких предельных параметров разрешенного строительства, реконструкции объектов капитального строительства, установленных градостроительным регламентом для конкретной территориальной зоны, не более чем на десять процентов.

Предоставление разрешения на отклонение от предельных параметров разрешенного строительства осуществляется в порядке, установленном положениями ГрК РФ, муниципальными правовыми актами.

Отклонение от предельных параметров разрешенного строительства разрешается для отдельного земельного участка при соблюдении требований технических регламентов.

Проект решения о предоставлении разрешения на отклонение от предельных параметров разрешенного строительства подлежит рассмотрению на общественных обсуждениях или публичных слушаниях, за исключением случая, указанного в части 1.1 статьи 40 ГрК РФ.

Со дня поступления в Администрацию уведомления о выявлении самовольной постройки от исполнительного органа государственной власти, должностного лица, государственного учреждения или органа местного самоуправления, указанных в части 2 статьи 55.32 ГрК РФ, не допускается предоставление разрешения на отклонение от предельных параметров разрешенного строительства, реконструкции объектов капитального строительства

в отношении земельного участка, на котором расположена такая постройка, до ее сноса или приведения в соответствие с установленными требованиями, за исключением случаев, если по результатам рассмотрения данного уведомления Администрацией в исполнительный орган государственной власти, должностному лицу, в государственное учреждение или орган местного самоуправления, которые указаны в части 2 статьи 55.32 ГрК РФ и от которых поступило данное уведомление, направлено уведомление о том, что наличие признаков самовольной постройки не усматривается либо вступило в законную силу решение суда об отказе в удовлетворении исковых требований о сносе самовольной постройки или ее приведении в соответствие с установленными требованиями.

Статья 3. Положение о подготовке документации по планировке территории органами местного самоуправления

Подготовка проектов планировки территории осуществляется в целях обеспечения устойчивого развития территорий, в том числе для выделения элементов планировочной структуры, установления границ территорий общего пользования, границ зон планируемого размещения объектов капитального строительства, определения характеристик и очередности планируемого развития территории.

Случаи, при которых в целях размещения объекта капитального строительства подготовка документации по планировке территории является обязательной, устанавливаются действующим градостроительным законодательством.

Видами документации по планировке территории являются:

- 1) проект планировки территории;
- 2) проект межевания территории.

Решения о подготовке документации по планировке территории (проектов планировки территории и проектов межевания территории) принимаются администрацией Быковского муниципального района по собственной инициативе в целях реализации генерального плана поселения, либо на основании предложений физических или юридических лиц о подготовке документации по планировке территории.

Подготовка документации по планировке территории осуществляется органами местного самоуправления самостоятельно, подведомственными указанным органам муниципальными (бюджетными или автономными) учреждениями либо привлекаемыми ими на основании муниципального контракта, заключенного в соответствии с законодательством Российской Федерации о контрактной системе в сфере закупок товаров, работ, услуг для обеспечения муниципальных нужд, иными лицами, за исключением случаев, предусмотренных Градостроительным кодексом РФ.

В случаях, предусмотренных частью 1.1 статьи 45 ГрК РФ, подготовка документации по планировке территории осуществляется лицами, указанными в ней, за счет их средств самостоятельно или привлекаемыми организациями в соответствии с законодательством Российской Федерации.

Подготовка документации по планировке территории осуществляется на основании документов территориального планирования, настоящих Правил, в соответствии с требованиями технических регламентов, градостроительных регламентов, региональных и местных нормативов градостроительного проектирования, в соответствии с программами комплексного развития систем коммунальной инфраструктуры, программами комплексного развития транспортной инфраструктуры, программами комплексного развития социальной инфраструктуры, с учётом материалов и результатов инженерных изысканий, границ территорий объектов культурного наследия, включенных в единый государственный реестр объектов культурного наследия (памятников истории и культуры), границ территорий выявленных объектов культурного наследия, границ зон с особыми условиями использования. Требования к составу и содержанию проектов планировки территории, проектов межевания территории устанавливаются действующим градостроительным законодательством, иными законами и нормативными правовыми актами Российской Федерации.

Порядок подготовки, согласования и утверждения документации по планировке территории, порядок внесения изменений в такую документацию, порядок отмены такой документации или отдельных ее частей, порядок признания отдельных частей такой документации не подлежащими применению, устанавливается действующим градостроительным законодательством и нормативными правовыми актами администрации Быковского муниципального района.

Проекты планировки территории и проекты межевания территории до их утверждения подлежат обязательному рассмотрению на общественных обсуждениях или публичных слушаниях, в случаях, установленных действующим законодательством.

Допускается внесение изменений в документацию по планировке территории путем утверждения ее отдельных частей по основаниям и в порядке, определенным действующим градостроительным законодательством.

Органы государственной власти Российской Федерации, органы государственной власти субъектов Российской Федерации, органы местного самоуправления, физические и юридические лица вправе оспорить в судебном порядке документацию по планировке территории.

Утвержденная документация по планировке территории (проекты планировки территории и проекты межевания территории) подлежит опубликованию в порядке, установленном для официального опубликования муниципальных правовых актов, в течение семи дней со дня утверждения указанной документации и размещается на официальном сайте муниципального образования в сети «Интернет».

Публичные слушания по проекту планировки территории и проекту межевания территории не проводятся, если они подготовлены в отношении:

1) территории, в границах которой в соответствии с Правилами землепользования и застройки предусматривается осуществление деятельности по комплексному и устойчивому развитию территории;

2) территории в границах земельного участка, предоставленного некоммерческой организации, созданной гражданами, для ведения садоводства, огородничества, дачного хозяйства или для ведения дачного хозяйства иному юридическому лицу;

3) территории для размещения линейных объектов в границах земель лесного фонда.

Статья 4. Положение о проведении общественных обсуждений или публичных слушаний по вопросам землепользования и застройки

В целях соблюдения права человека на благоприятные условия жизнедеятельности, прав и законных интересов правообладателей земельных участков и объектов капитального строительства в соответствии с уставом муниципального образования и с учетом положений ГрК РФ проводятся общественные обсуждения или публичные слушания, за исключением случаев, предусмотренных федеральными законами.

Обязательному рассмотрению на общественных обсуждениях или публичных слушаниях подлежат:

1) проекты правил землепользования и застройки,

2) проекты планировки территории, проектам межевания территории,

3) проекты, предусматривающие внесение изменений в один из указанных утвержденных документов,

4) проекты решений о предоставлении разрешения на условно разрешенный вид использования земельного участка или объекта капитального строительства,

5) проекты решений о предоставлении разрешения на отклонение от предельных параметров разрешенного строительства, реконструкции объектов капитального строительства

Порядок проведения общественных обсуждений или публичных слушаний по вышеуказанным проектам определяется положениями ГрК РФ, Уставом Быковского муниципального района, решением Быковской районной Думы.

Статья 5. Положение о внесении изменений в правила землепользования и застройки

1. Внесение изменений в настоящие Правила осуществляется в порядке, предусмотренном законодательством Российской Федерации и настоящими Правилами.

2. Основаниями для рассмотрения главой Быковского муниципального района вопроса о внесении изменений в настоящие Правила являются:

1) несоответствие Правил генеральному плану Приморского сельского поселения Быковского муниципального района Волгоградской области, схеме территориального планирования муниципального района, возникшее в результате внесения в генеральный план или схему территориального планирования Быковского муниципального района изменений;

1.1) поступление от уполномоченного Правительством Российской Федерации федерального органа исполнительной власти обязательного для исполнения в сроки, установленные законодательством Российской Федерации, предписания об устранении нарушений ограничений использования объектов недвижимости, установленных на приаэродромной территории, которые допущены в правилах землепользования и застройки поселения;

2) поступление предложений об изменении границ территориальных зон, изменении градостроительных регламентов;

3) несоответствие сведений о местоположении границ зон с особыми условиями использования территорий, территорий объектов культурного наследия, отображенных на карте градостроительного зонирования, содержащемся в Едином государственном реестре недвижимости описанию местоположения границ указанных зон, территорий;

3.1) несоответствие сведений о местоположении границ населенных пунктов (в том числе в случае выявления пересечения границ населенного пункта (населенных пунктов) с границами земельных участков), содержащихся в документах территориального планирования, содержащемся в Едином государственном реестре недвижимости описанию местоположения границ указанных населенных пунктов, которое было изменено в соответствии с федеральным законом при внесении в Единый государственный реестр недвижимости сведений о границах населенных пунктов;

4) несоответствие установленных градостроительным регламентом ограничений использования земельных участков и объектов капитального строительства, расположенных полностью или частично в границах зон с особыми условиями использования территорий, территорий достопримечательных мест федерального, регионального и местного значения, содержащимся в Едином государственном реестре недвижимости ограничениям использования объектов недвижимости в пределах таких зон, территорий;

5) установление, изменение, прекращение существования зоны с особыми условиями использования территории, установление, изменение границ территории объекта культурного наследия, территории исторического поселения федерального значения, территории исторического поселения регионального значения;

6) принятие решения о комплексном развитии территории;

7) обнаружение мест захоронений погибших при защите Отечества, расположенных в границах муниципальных образований;

8) несоответствие сведений о границах территориальных зон, содержащихся в правилах землепользования и застройки, содержащемся в Едином государственном реестре недвижимости описанию местоположения границ указанных территориальных зон, которое было изменено в соответствии с федеральным законом при внесении в Единый государственный реестр недвижимости сведений о границах территориальных зон.

3. Предложения о внесении изменений в настоящие Правила направляются в Комиссию:

1) федеральными органами исполнительной власти в случаях, если правила землепользования и застройки могут воспрепятствовать функционированию, размещению объектов капитального строительства федерального значения;

2) органами исполнительной власти субъектов Российской Федерации в случаях, если правила землепользования и застройки могут воспрепятствовать функционированию, размещению объектов капитального строительства регионального значения;

3) органами местного самоуправления муниципального района в случаях, если правила землепользования и застройки могут воспрепятствовать функционированию, размещению объектов капитального строительства местного значения;

4) органами местного самоуправления в случаях, если необходимо совершенствовать порядок регулирования землепользования и застройки на соответствующих территории поселения;

4.1) органами местного самоуправления в случаях обнаружения мест захоронений погибших при защите Отечества, расположенных в границах муниципальных образований;

5) физическими или юридическими лицами в инициативном порядке либо в случаях, если в результате применения правил землепользования и застройки земельные участки и объекты капитального строительства не используются эффективно, причиняется вред их правообладателям, снижается стоимость земельных участков и объектов капитального строительства, не реализуются права и законные интересы граждан и их объединений;

6) уполномоченным федеральным органом исполнительной власти, оператором комплексного развития территории, лицом, с которым заключен договор о комплексном развитии территории, в целях реализации решения о комплексном развитии территории, принятого Правительством Российской Федерации;

7) высшим исполнительным органом субъекта Российской Федерации, органом местного самоуправления, оператором комплексного развития территории, лицом, с которым заключен договор о комплексном развитии территории, в целях реализации решения о комплексном развитии территории, принятого высшим исполнительным органом субъекта Российской Федерации, главой местной администрации, а также в целях комплексного развития территории по инициативе правообладателей; 4. Внесение изменений в правила землепользования и застройки в связи с обнаружением мест захоронений погибших при защите Отечества, расположенных в границах муниципального образования, осуществляется в течение шести месяцев с даты обнаружения таких мест, при этом проведение общественных обсуждений или публичных слушаний не требуется.

5. В целях внесения изменений в Правила в случаях, предусмотренных пунктами 3 - 5 части 2 настоящей статьи, а также в случае однократного изменения видов разрешенного использования, установленных градостроительным регламентом для конкретной территориальной зоны, без изменения ранее предельных параметров разрешенного строительства, реконструкции объектов капитального строительства и (или) в случае однократного изменения одного или нескольких предельных параметров разрешенного строительства, реконструкции объектов капитального строительства, установленных градостроительным регламентом для конкретной территориальной зоны, не более чем на десять процентов проведение общественных обсуждений или публичных слушаний, опубликование сообщения о принятии решения о подготовке проекта о внесении изменений в Правила и подготовка предусмотренного частью 6 настоящей статьи заключения Комиссии не требуются.

6. Комиссия в течение двадцати пяти дней со дня поступления предложения о внесении изменения в правила землепользования и застройки осуществляет подготовку заключения, в котором содержатся рекомендации о внесении в соответствии с поступившим предложением изменения в правила землепользования и застройки или об отклонении такого предложения с указанием причин отклонения, и направляет это заключение главе Быковского муниципального района (далее – Глава).

7. Глава с учетом рекомендаций, содержащихся в заключении Комиссии, в течение двадцати пяти дней принимает решение о подготовке проекта о внесении изменений в настоящие Правила или об отклонении предложения о внесении изменений в настоящие Правила с указанием причин отклонения и направляет копию такого решения заявителям.

Одновременно с принятием решения о подготовке проекта о внесении изменений в настоящие Правила Глава определяет порядок и сроки проведения работ по подготовке проекта о внесении изменений в настоящие Правила, иные вопросы организации работ.

8. Глава не позднее чем по истечении 10 дней с даты принятия решения о подготовке проекта о внесении изменений в настоящие Правила обеспечивает опубликование сообщения о принятии такого решения в порядке, установленном для официального опубликования муниципальных правовых актов, иной официальной информации, и размещение сообщения о принятии такого решения на официальном сайте Приморского сельского поселения Быковского муниципального района Волгоградской области, Быковского муниципального района в сети "Интернет".

9. Уполномоченный отдел администрации Быковского муниципального района Волгоградской области (далее - уполномоченный отдел) осуществляет проверку проекта о внесении изменений в Правила, представленного Комиссией, на соответствие требованиям технических регламентов, генеральному плану Приморского сельского поселения Быковского муниципального района Волгоградской области, схеме территориального планирования муниципального района, схемам территориального планирования двух и более субъектов Российской Федерации, схемам территориального планирования Волгоградской области, схемам территориального планирования Российской Федерации, сведениям Единого государственного реестра недвижимости, сведениям, документам в государственных информационных системах обеспечения градостроительной деятельности.

10. По результатам проверки уполномоченный отдел направляет проект о внесении изменений в Правила Главе или в случае обнаружения его несоответствия требованиям и документам, указанным в пункте 9 настоящего раздела, в Комиссию на доработку.

11. Глава при получении от уполномоченного отдела проекта о внесении изменений в Правила принимает решение о проведении общественных обсуждений или публичных слушаний по такому проекту в срок не позднее чем через десять дней со дня получения такого проекта.

12. Проект о внесении изменений в настоящие Правила подлежит опубликованию в порядке, установленном для официального опубликования муниципальных правовых актов, иной официальной информации.

13. Общественные обсуждения или публичные слушания по проекту о внесении изменений в Правила проводятся в порядке, определяемом Уставом и (или) нормативным правовым актом Быковской районной Думы Быковского муниципального района, в соответствии с положениями ГрК РФ.

Срок проведения публичных слушаний по проекту правил землепользования и застройки, проектам о внесении изменений в правила землепользования и застройки составляет не более одного месяца со дня опубликования такого проекта.

В случае подготовки изменений в правила землепользования и застройки в части внесения изменений в градостроительный регламент, установленный для конкретной территориальной зоны, а также в случае подготовки изменений в правила землепользования и застройки в связи с принятием решения о комплексном развитии территории, общественные обсуждения или публичные слушания по внесению изменений в правила землепользования и застройки проводятся в границах территориальной зоны, для которой установлен такой градостроительный регламент, в границах территории, подлежащей комплексному развитию.

14. После завершения общественных обсуждений или публичных слушаний по проекту о внесении изменений в Правила Комиссия с учетом результатов таких общественных обсуждений или публичных слушаний обеспечивает внесение изменений в проект о внесении изменений в Правила и представляет указанный проект Главе. Обязательными приложениями к проекту о внесении изменений в настоящие Правила являются протокол общественных обсуждений или публичных слушаний и заключение о результатах общественных обсуждений или публичных слушаний, за исключением случаев, если их проведение в соответствии с ГрК РФ не требуется.

15. Глава в течение десяти дней после представления ему проекта о внесении изменений в Правила и указанных в пункте 14 настоящего раздела обязательных приложений должен принять решение о направлении указанного проекта в Быковскую районную Думу Быковского муниципального района или об отклонении проекта о внесении изменений в Правила и о направлении его на доработку с указанием даты его повторного представления

16. Проект о внесении изменений в настоящие Правила, направленный в Быковскую районную Думу, подлежит рассмотрению на заседании Думы не позднее дня проведения заседания, следующего за ближайшим заседанием.

17. Быковская районная Дума Быковского муниципального района по результатам рассмотрения проекта о внесении изменений в Правила и обязательных приложений к нему может утвердить указанный проект или направить его Главе на доработку в соответствии с результатами публичных слушаний по проекту о внесении изменений в Правила.

18. Со дня поступления в администрацию уведомления о выявлении самовольной постройки от исполнительного органа государственной власти, должностного лица, государственного учреждения или органа местного самоуправления, указанных в части 2 статьи 55.32 ГРК РФ, не допускается внесение в Правила изменений, предусматривающих установление применительно к территориальной зоне, в границах которой расположена такая постройка, вида разрешенного использования земельных участков и объектов капитального строительства, предельных параметров разрешенного строительства, реконструкции объектов капитального строительства, которым соответствуют вид разрешенного использования и параметры такой постройки, до ее сноса или приведения в соответствие с установленными требованиями, за исключением случаев, если по результатам рассмотрения данного уведомления администрацией в исполнительный орган государственной власти, должностному лицу, в государственное учреждение или в орган местного самоуправления, которые указаны в части 2 статьи 55.32 ГрК РФ и от которых поступило данное уведомление, направлено уведомление о том, что наличие признаков самовольной постройки не усматривается либо вступило в законную силу решение суда об отказе в удовлетворении исковых требований о сносе самовольной постройки или ее приведении в соответствие с установленными требованиями.

19. В случаях, предусмотренных пунктами 3 - 5 части 2 настоящей статьи, исполнительный орган государственной власти или орган местного самоуправления, уполномоченные на установление зон с особыми условиями использования территорий, границ территорий объектов культурного наследия, границ населенных пунктов, утверждение границ территорий исторических поселений федерального значения, исторических поселений регионального значения, направляет Главе местной администрации требование об отображении в правилах землепользования и застройки границ зон с особыми условиями использования территорий, территорий объектов культурного наследия, границ населенных пунктов, территорий исторических поселений федерального значения, территорий исторических поселений регионального значения, установления ограничений использования земельных участков и объектов капитального строительства в границах таких зон, территорий.

20. В случае поступления требования, предусмотренного частью 18 настоящей статьи, поступления от органа регистрации прав сведений об установлении, изменении или прекращении существования зоны с особыми условиями использования территории, о границах территории объекта культурного наследия либо со дня выявления предусмотренных пунктами 3 - 5 части 2 настоящей статьи оснований для внесения изменений в Правила Глава обязан обеспечить внесение изменений в Правила путем их уточнения в соответствии с такими требованиями. При этом утверждение изменений в Правила в целях их уточнения в соответствии с требованием, предусмотренным частью 18 настоящей статьи, не требуется.

21. Срок уточнения Правил в соответствии с частью 19 настоящей статьи в целях отображения границ зон с особыми условиями использования территорий, территорий объектов культурного наследия, установления ограничений использования земельных участков и объектов капитального строительства в границах таких зон, территорий не может превышать шесть месяцев со дня поступления требования, предусмотренного частью 18 настоящей статьи, поступления от органа регистрации прав сведений об установлении, изменении или прекращении существования зоны с особыми условиями использования территории, о границах территории объекта культурного наследия либо со дня выявления предусмотренных пунктами 3 - 5 части 2 настоящей статьи оснований для внесения изменений в правила землепользования и застройки.

Статья 6. Положение о регулировании иных вопросов землепользования и застройки

6.1. Территории общего пользования. Земельные участки в границах территорий общего пользования

Территории общего пользования - территории, которыми беспрепятственно пользуется неограниченный круг лиц.

Территории общего пользования рассматриваются как совокупность земельных участков общего пользования.

Земельные участки (земли) в границах территорий общего пользования - земельные участки (земли) общего пользования, находящиеся в государственной или муниципальной собственности, занятые площадями, улицами, проездами, набережными, парками, лесопарками, скверами, садами, бульварами, водными объектами, пляжами и другими объектами рекреационного назначения, автомобильными дорогами и другими объектами, не закрытыми для общего пользования (доступа).

Земельные участки (земли) общего пользования не подлежат приватизации, могут включаться в состав различных территориальных зон, ими беспрепятственно пользуется неограниченный круг лиц.

Границы существующих, планируемых (изменяемых, вновь образуемых) территорий общего пользования отображаются в проектах планировки территорий посредством красных линий.

В проекте межевания территории должны быть указаны образуемые земельные участки, которые после образования будут относиться к территориям общего пользования.

Использование земельных участков (земель) общего пользования определяется их назначением в соответствии с законодательством Российской Федерации.

6.2. Градостроительный план земельного участка

Градостроительный план земельного участка выдается в целях обеспечения субъектов градостроительной деятельности информацией, необходимой для архитектурно-строительного проектирования, строительства, реконструкции объектов капитального строительства в границах земельного участка.

Источниками информации для подготовки градостроительного плана земельного участка являются документы территориального планирования и градостроительного зонирования, нормативы градостроительного проектирования, документация по планировке территории, сведения, содержащиеся в ЕГРН, федеральной государственной информационной системе территориального планирования, информационной системе обеспечения градостроительной деятельности, а также технические условия подключения (технологического присоединения) объектов капитального строительства к сетям инженерно-технического обеспечения.

Сведения, подлежащие отображению в градостроительном плане земельного участка, порядок получения такого документа установлены действующим градостроительным законодательством.

Форма градостроительного плана земельного участка, порядок ее заполнения установлены уполномоченным Правительством Российской Федерации федеральным органом исполнительной власти.

Информация, указанная в градостроительном плане земельного участка, может быть использована для подготовки проектной документации, для получения разрешения на строительство в течение трех лет со дня его выдачи. По истечении этого срока использование информации, указанной в градостроительном плане земельного участка, в предусмотренных настоящей частью целях не допускается.