

**ГРАФИЧЕСКОЕ ОПИСАНИЕ**  
**местоположения границ населенных пунктов, территориальных зон,**  
**особо охраняемых природных территорий,**  
**зон с особыми условиями использования территории**

**Территориальная зона Т-1 – Зона транспортной инфраструктуры**

(наименование объекта, местоположение границ которого описано (далее -объект))

**Раздел 1**

**Сведения об объекте**

№ п/п	Характеристики объекта	Описание характеристик
1	2	3
1	Местоположение объекта	Волгоградская обл., Быковский р-н, с/п Приморское
2	Площадь объекта ± величина погрешности определения площади ( $P \pm \Delta P$ )	1115779±370 кв.м
3	Иные характеристики объекта	Хранение автотранспорта (Основной); Коммунальное обслуживание (Основной); Служебные гаражи (Основной); Объекты дорожного сервиса (Основной); Заправка транспортных средств (Основной); Обеспечение дорожного отдыха (Основной); Автомобильные мойки (Основной); Ремонт автомобилей (Основной); Транспорт (Основной); Железнодорожный транспорт (Основной); Автомобильный транспорт (Основной); Размещение автомобильных дорог (Основной); Обслуживание перевозок пассажиров (Основной); Воздушный транспорт (Основной); Трубопроводный транспорт (Основной); Земельные участки(территории) общего пользования (Основной); Магазины (Условно-разрешенный); Общественное питание (Условно-разрешенный); Гостиничное обслуживание (Условно-разрешенный); Склады (Условно-разрешенный)

**ГРАФИЧЕСКОЕ ОПИСАНИЕ**  
**местоположения границ населенных пунктов, территориальных зон,**  
**особо охраняемых природных территорий,**  
**зон с особыми условиями использования территории**

**Территориальная зона Т-1 – Зона транспортной инфраструктуры**

(наименование объекта, местоположение границ которого описано (далее – объект))

**Раздел 2**

**Сведения о местоположении границ объекта**

**1. Система координат МСК-34 зона 2**

**2. Сведения о характерных точках границ объекта**

Обозначение характерных точек границ	Координаты, м		Метод определения координат характерной точки	Средняя квадратическая погрешность положения характерной точки (M <sub>t</sub> ), м	Описание обозначения точки на местности (при наличии)
	X	Y			
1	2	3	4	5	6
1	543636,33	2224864,03	Картометрический метод	0,10	—
2	543640,07	2224883,21	Картометрический метод	0,10	—
3	543677,75	2224945,84	Картометрический метод	0,10	—
4	543899,63	2225144,34	Картометрический метод	0,10	—
5	543976,52	2225196,58	Картометрический метод	0,10	—
6	544836,59	2225539,09	Картометрический метод	0,10	—
7	544976,99	2225185,64	Картометрический метод	0,10	—
8	544977,72	2225184,22	Картометрический метод	0,10	—
9	544807,96	2225123,60	Картометрический метод	0,10	—
10	544801,51	2225114,44	Картометрический метод	0,10	—
11	544997,67	2225190,11	Картометрический метод	0,10	—
12	544995,21	2225193,92	Картометрический метод	0,10	—
13	544988,67	2225210,39	Картометрический метод	0,10	—
14	544982,14	2225207,66	Картометрический метод	0,10	—
15	544974,01	2225227,16	Картометрический метод	0,10	—
16	544965,00	2225248,60	Картометрический метод	0,10	—
17	544972,29	2225251,63	Картометрический метод	0,10	—

**ГРАФИЧЕСКОЕ ОПИСАНИЕ**  
**местоположения границ населенных пунктов, территориальных зон,**  
**особо охраняемых природных территорий,**  
**зон с особыми условиями использования территории**

**Территориальная зона Т-1 – Зона транспортной инфраструктуры**

(наименование объекта, местоположение границ которого описано (далее – объект))

**Раздел 2**

**Сведения о местоположении границ объекта**

<b>1</b>	<b>2</b>	<b>3</b>	<b>4</b>	<b>5</b>	<b>6</b>
18	544889,49	2225460,09	Картометрический метод	0,10	—
19	544882,95	2225457,77	Картометрический метод	0,10	—
20	544874,81	2225479,42	Картометрический метод	0,10	—
21	544880,93	2225481,63	Картометрический метод	0,10	—
22	544870,81	2225507,12	Картометрический метод	0,10	—
23	544860,06	2225502,85	Картометрический метод	0,10	—
24	544856,50	2225512,15	Картометрический метод	0,10	—
25	544867,12	2225516,40	Картометрический метод	0,10	—
26	544855,17	2225546,49	Картометрический метод	0,10	—
27	545620,06	2225851,09	Картометрический метод	0,10	—
28	545617,08	2225858,57	Картометрический метод	0,10	—
29	544852,20	2225553,97	Картометрический метод	0,10	—
30	544839,02	2225587,15	Картометрический метод	0,10	—
31	544832,50	2225584,80	Картометрический метод	0,10	—
32	544825,80	2225603,20	Картометрический метод	0,10	—
33	544831,75	2225605,44	Картометрический метод	0,10	—
34	544800,89	2225683,13	Картометрический метод	0,10	—
35	545196,11	2225838,69	Картометрический метод	0,10	—
36	545196,61	2225837,76	Картометрический метод	0,10	—
37	545218,37	2225846,61	Картометрический метод	0,10	—
38	545451,45	2225941,43	Картометрический метод	0,10	—
39	545748,51	2226060,31	Картометрический метод	0,10	—

**ГРАФИЧЕСКОЕ ОПИСАНИЕ**  
**местоположения границ населенных пунктов, территориальных зон,**  
**особо охраняемых природных территорий,**  
**зон с особыми условиями использования территории**

**Территориальная зона Т-1 – Зона транспортной инфраструктуры**

(наименование объекта, местоположение границ которого описано (далее – объект))

**Раздел 2**

**Сведения о местоположении границ объекта**

1	2	3	4	5	6
40	545918,13	2226128,41	Картометрический метод	0,10	—
41	546218,86	2226244,20	Картометрический метод	0,10	—
42	546218,62	2226244,79	Картометрический метод	0,10	—
43	546801,95	2226476,90	Картометрический метод	0,10	—
44	546799,64	2226483,22	Картометрический метод	0,10	—
45	546216,19	2226251,05	Картометрический метод	0,10	—
46	546215,72	2226252,34	Картометрический метод	0,10	—
47	545745,57	2226068,16	Картометрический метод	0,10	—
48	545747,35	2226068,86	Картометрический метод	0,10	—
49	545645,51	2226321,73	Картометрический метод	0,10	—
50	545639,16	2226319,19	Картометрический метод	0,10	—
51	545740,99	2226066,33	Картометрический метод	0,10	—
52	545745,57	2226068,16	Картометрический метод	0,10	—
53	545448,61	2225949,36	Картометрический метод	0,10	—
54	545299,28	2225889,17	Картометрический метод	0,10	—
55	545299,36	2225888,99	Картометрический метод	0,10	—
56	545222,75	2225857,88	Картометрический метод	0,10	—
57	545222,57	2225858,33	Картометрический метод	0,10	—
58	545193,13	2225846,57	Картометрический метод	0,10	—
59	545193,25	2225845,57	Картометрический метод	0,10	—
60	544798,24	2225689,79	Картометрический метод	0,10	—
61	544794,67	2225698,78	Картометрический метод	0,10	—

**ГРАФИЧЕСКОЕ ОПИСАНИЕ**  
**местоположения границ населенных пунктов, территориальных зон,**  
**особо охраняемых природных территорий,**  
**зон с особыми условиями использования территории**

**Территориальная зона Т-1 – Зона транспортной инфраструктуры**

(наименование объекта, местоположение границ которого описано (далее – объект))

**Раздел 2**

**Сведения о местоположении границ объекта**

<b>1</b>	<b>2</b>	<b>3</b>	<b>4</b>	<b>5</b>	<b>6</b>
62	544784,77	2225695,44	Картометрический метод	0,10	—
63	544773,58	2225725,98	Картометрический метод	0,10	—
64	544782,84	2225728,57	Картометрический метод	0,10	—
65	544733,45	2225852,92	Картометрический метод	0,10	—
66	544726,90	2225850,30	Картометрический метод	0,10	—
67	544726,89	2225850,33	Картометрический метод	0,10	—
68	544726,78	2225850,29	Картометрический метод	0,10	—
69	544715,84	2225878,02	Картометрический метод	0,10	—
70	544722,51	2225880,47	Картометрический метод	0,10	—
71	544722,35	2225880,87	Картометрический метод	0,10	—
72	544716,90	2225878,80	Картометрический метод	0,10	—
73	544716,90	2225878,81	Картометрический метод	0,10	—
74	544716,86	2225878,80	Картометрический метод	0,10	—
75	544714,40	2225885,13	Картометрический метод	0,10	—
76	544705,80	2225906,90	Картометрический метод	0,10	—
77	544711,19	2225908,95	Картометрический метод	0,10	—
78	544697,83	2225942,58	Картометрический метод	0,10	—
79	545256,34	2226164,13	Картометрический метод	0,10	—
80	545287,92	2226179,63	Картометрический метод	0,10	—
81	545583,53	2226297,46	Картометрический метод	0,10	—
82	545584,09	2226297,21	Картометрический метод	0,10	—
83	546104,54	2226504,99	Картометрический метод	0,10	—

**ГРАФИЧЕСКОЕ ОПИСАНИЕ**  
**местоположения границ населенных пунктов, территориальных зон,**  
**особо охраняемых природных территорий,**  
**зон с особыми условиями использования территории**

**Территориальная зона Т-1 – Зона транспортной инфраструктуры**

(наименование объекта, местоположение границ которого описано (далее – объект))

**Раздел 2**

**Сведения о местоположении границ объекта**

1	2	3	4	5	6
84	546104,38	2226505,57	Картометрический метод	0,10	—
85	546229,75	2226554,97	Картометрический метод	0,10	—
86	546227,38	2226561,37	Картометрический метод	0,10	—
87	546101,63	2226511,81	Картометрический метод	0,10	—
88	546101,37	2226512,31	Картометрический метод	0,10	—
89	545581,13	2226304,51	Картометрический метод	0,10	—
90	545581,01	2226303,86	Картометрический метод	0,10	—
91	545285,39	2226185,87	Картометрический метод	0,10	—
92	545253,84	2226170,39	Картометрический метод	0,10	—
93	544695,33	2225948,88	Картометрический метод	0,10	—
94	544680,37	2225986,55	Картометрический метод	0,10	—
95	544671,60	2225983,10	Картометрический метод	0,10	—
96	544671,30	2225983,85	Картометрический метод	0,10	—
97	544660,65	2226010,70	Картометрический метод	0,10	—
98	544669,40	2226014,12	Картометрический метод	0,10	—
99	544659,43	2226039,25	Картометрический метод	0,10	—
100	544654,55	2226037,41	Картометрический метод	0,10	—
101	544654,55	2226037,42	Картометрический метод	0,10	—
102	544654,50	2226037,40	Картометрический метод	0,10	—
103	544643,60	2226065,40	Картометрический метод	0,10	—
104	544643,61	2226065,40	Картометрический метод	0,10	—
105	544643,61	2226065,41	Картометрический метод	0,10	—

**ГРАФИЧЕСКОЕ ОПИСАНИЕ**  
**местоположения границ населенных пунктов, территориальных зон,**  
**особо охраняемых природных территорий,**  
**зон с особыми условиями использования территории**

**Территориальная зона Т-1 – Зона транспортной инфраструктуры**

(наименование объекта, местоположение границ которого описано (далее – объект))

**Раздел 2**

**Сведения о местоположении границ объекта**

1	2	3	4	5	6
106	544647,81	2226067,01	Картометрический метод	0,10	—
107	544648,33	2226067,21	Картометрический метод	0,10	—
108	544641,88	2226083,43	Картометрический метод	0,10	—
109	544640,29	2226082,81	Картометрический метод	0,10	—
110	544636,74	2226081,41	Картометрический метод	0,10	—
111	544636,74	2226081,42	Картометрический метод	0,10	—
112	544636,70	2226081,40	Картометрический метод	0,10	—
113	544630,76	2226095,42	Картометрический метод	0,10	—
114	544625,55	2226107,61	Картометрический метод	0,10	—
115	544631,36	2226109,92	Картометрический метод	0,10	—
116	544631,34	2226109,97	Картометрический метод	0,10	—
117	544625,10	2226107,50	Картометрический метод	0,10	—
118	544625,09	2226107,53	Картометрический метод	0,10	—
119	544625,04	2226107,51	Картометрический метод	0,10	—
120	544621,25	2226117,24	Картометрический метод	0,10	—
121	544614,00	2226135,60	Картометрический метод	0,10	—
122	544603,10	2226164,00	Картометрический метод	0,10	—
123	544603,18	2226164,03	Картометрический метод	0,10	—
124	544603,17	2226164,04	Картометрический метод	0,10	—
125	544609,00	2226166,22	Картометрический метод	0,10	—
126	544586,08	2226223,91	Картометрический метод	0,10	—
127	544580,53	2226221,71	Картометрический метод	0,10	—

**ГРАФИЧЕСКОЕ ОПИСАНИЕ**  
**местоположения границ населенных пунктов, территориальных зон,**  
**особо охраняемых природных территорий,**  
**зон с особыми условиями использования территории**

**Территориальная зона Т-1 – Зона транспортной инфраструктуры**

(наименование объекта, местоположение границ которого описано (далее – объект))

**Раздел 2**

**Сведения о местоположении границ объекта**

1	2	3	4	5	6
128	544580,53	2226221,71	Картометрический метод	0,10	—
129	544580,50	2226221,70	Картометрический метод	0,10	—
130	544563,40	2226267,30	Картометрический метод	0,10	—
131	544568,29	2226268,68	Картометрический метод	0,10	—
132	544567,56	2226270,54	Картометрический метод	0,10	—
133	544562,90	2226268,70	Картометрический метод	0,10	—
134	544550,20	2226301,30	Картометрический метод	0,10	—
135	544554,65	2226303,05	Картометрический метод	0,10	—
136	544493,60	2226456,74	Картометрический метод	0,10	—
137	544493,44	2226457,13	Картометрический метод	0,10	—
138	544471,32	2226506,60	Картометрический метод	0,10	—
139	544385,58	2226714,88	Картометрический метод	0,10	—
140	544359,90	2226800,68	Картометрический метод	0,10	—
141	544347,26	2226888,47	Картометрический метод	0,10	—
142	544347,67	2227012,24	Картометрический метод	0,10	—
143	544348,60	2227028,49	Картометрический метод	0,10	—
144	544354,96	2227079,41	Картометрический метод	0,10	—
145	544354,96	2227079,41	Картометрический метод	0,10	—
146	544770,64	2227333,92	Картометрический метод	0,10	—
147	544929,74	2227330,08	Картометрический метод	0,10	—
148	544929,74	2227335,99	Картометрический метод	0,10	—
149	544770,25	2227340,01	Картометрический метод	0,10	—



**ГРАФИЧЕСКОЕ ОПИСАНИЕ**  
**местоположения границ населенных пунктов, территориальных зон,**  
**особо охраняемых природных территорий,**  
**зон с особыми условиями использования территории**

**Территориальная зона Т-1 – Зона транспортной инфраструктуры**

(наименование объекта, местоположение границ которого описано (далее – объект))

**Раздел 2**

**Сведения о местоположении границ объекта**

1	2	3	4	5	6
150	544340,30	2227076,36	Картометрический метод	0,10	—
151	544340,30	2227076,36	Картометрический метод	0,10	—
152	544355,77	2227085,85	Картометрический метод	0,10	—
153	544359,75	2227117,73	Картометрический метод	0,10	—
154	544381,88	2227481,90	Картометрический метод	0,10	—
155	544381,89	2227482,12	Картометрический метод	0,10	—
156	544460,28	2229124,85	Картометрический метод	0,10	—
157	544460,30	2229125,60	Картометрический метод	0,10	—
158	544459,90	2229129,13	Картометрический метод	0,10	—
159	544237,59	2230112,99	Картометрический метод	0,10	—
160	544237,57	2230113,10	Картометрический метод	0,10	—
161	544141,08	2230527,78	Картометрический метод	0,10	—
162	544141,06	2230527,86	Картометрический метод	0,10	—
163	544119,37	2230618,75	Картометрический метод	0,10	—
164	544080,56	2231117,62	Картометрический метод	0,10	—
165	544114,10	2231147,20	Картометрический метод	0,10	—
166	544296,50	2231152,80	Картометрический метод	0,10	—
167	545087,80	2231171,60	Картометрический метод	0,10	—
168	545437,50	2231180,90	Картометрический метод	0,10	—
169	545937,20	2231193,80	Картометрический метод	0,10	—
170	546011,70	2231197,40	Картометрический метод	0,10	—
171	546088,90	2231204,10	Картометрический метод	0,10	—

**ГРАФИЧЕСКОЕ ОПИСАНИЕ**  
**местоположения границ населенных пунктов, территориальных зон,**  
**особо охраняемых природных территорий,**  
**зон с особыми условиями использования территории**

**Территориальная зона Т-1 – Зона транспортной инфраструктуры**

(наименование объекта, местоположение границ которого описано (далее – объект))

**Раздел 2**

**Сведения о местоположении границ объекта**

1	2	3	4	5	6
172	546168,70	2231213,00	Картометрический метод	0,10	—
173	546385,60	2231247,40	Картометрический метод	0,10	—
174	546488,50	2231273,30	Картометрический метод	0,10	—
175	546575,70	2231295,60	Картометрический метод	0,10	—
176	546624,00	2231308,80	Картометрический метод	0,10	—
177	546704,00	2231333,90	Картометрический метод	0,10	—
178	546725,80	2231288,50	Картометрический метод	0,10	—
179	546772,00	2231301,30	Картометрический метод	0,10	—
180	546768,50	2231355,70	Картометрический метод	0,10	—
181	546915,60	2231408,80	Картометрический метод	0,10	—
182	547198,90	2231503,70	Картометрический метод	0,10	—
183	547656,50	2231656,00	Картометрический метод	0,10	—
184	547717,30	2231677,00	Картометрический метод	0,10	—
185	547721,70	2231674,20	Картометрический метод	0,10	—
186	547737,70	2231672,90	Картометрический метод	0,10	—
187	547745,30	2231684,80	Картометрический метод	0,10	—
188	547822,60	2231710,20	Картометрический метод	0,10	—
189	548782,90	2232029,10	Картометрический метод	0,10	—
190	549394,10	2232231,70	Картометрический метод	0,10	—
191	550028,40	2232442,20	Картометрический метод	0,10	—
192	550086,00	2232461,90	Картометрический метод	0,10	—
193	550089,20	2232460,70	Картометрический метод	0,10	—

**ГРАФИЧЕСКОЕ ОПИСАНИЕ**  
**местоположения границ населенных пунктов, территориальных зон,**  
**особо охраняемых природных территорий,**  
**зон с особыми условиями использования территории**

**Территориальная зона Т-1 – Зона транспортной инфраструктуры**

(наименование объекта, местоположение границ которого описано (далее – объект))

**Раздел 2**

**Сведения о местоположении границ объекта**

1	2	3	4	5	6
194	550085,30	2232498,70	Картометрический метод	0,10	—
195	550016,60	2232475,30	Картометрический метод	0,10	—
196	549383,20	2232264,90	Картометрический метод	0,10	—
197	548772,70	2232062,20	Картометрический метод	0,10	—
198	547811,50	2231743,40	Картометрический метод	0,10	—
199	547748,10	2231721,90	Картометрический метод	0,10	—
200	547743,70	2231724,40	Картометрический метод	0,10	—
201	547728,40	2231725,70	Картометрический метод	0,10	—
202	547721,50	2231715,20	Картометрический метод	0,10	—
203	547645,20	2231689,10	Картометрический метод	0,10	—
204	547187,10	2231536,10	Картометрический метод	0,10	—
205	546904,30	2231442,10	Картометрический метод	0,10	—
206	546614,10	2231342,40	Картометрический метод	0,10	—
207	546566,40	2231328,80	Картометрический метод	0,10	—
208	546479,70	2231307,30	Картометрический метод	0,10	—
209	546378,40	2231281,60	Картометрический метод	0,10	—
210	546164,10	2231247,70	Картометрический метод	0,10	—
211	546085,40	2231238,90	Картометрический метод	0,10	—
212	546009,60	2231232,40	Картометрический метод	0,10	—
213	545936,30	2231228,80	Картометрический метод	0,10	—
214	545436,60	2231215,90	Картометрический метод	0,10	—
215	545088,10	2231206,60	Картометрический метод	0,10	—

**ГРАФИЧЕСКОЕ ОПИСАНИЕ**  
**местоположения границ населенных пунктов, территориальных зон,**  
**особо охраняемых природных территорий,**  
**зон с особыми условиями использования территории**

**Территориальная зона Т-1 – Зона транспортной инфраструктуры**

(наименование объекта, местоположение границ которого описано (далее – объект))

**Раздел 2**

**Сведения о местоположении границ объекта**

1	2	3	4	5	6
216	544295,60	2231186,80	Картометрический метод	0,10	—
217	544092,10	2231180,60	Картометрический метод	0,10	—
218	544065,30	2231198,90	Картометрический метод	0,10	—
219	544048,60	2231197,80	Картометрический метод	0,10	—
220	544028,50	2231178,40	Картометрический метод	0,10	—
221	543972,10	2231176,80	Картометрический метод	0,10	—
222	543876,80	2231173,80	Картометрический метод	0,10	—
223	543102,80	2231153,20	Картометрический метод	0,10	—
224	542558,90	2231138,80	Картометрический метод	0,10	—
225	542061,10	2231125,20	Картометрический метод	0,10	—
226	541830,50	2231119,70	Картометрический метод	0,10	—
227	541812,25	2231135,97	Картометрический метод	0,10	—
228	541986,29	2232883,52	Картометрический метод	0,10	—
229	541986,32	2232883,89	Картометрический метод	0,10	—
230	542070,41	2233986,87	Картометрический метод	0,10	—
231	542368,70	2235940,91	Картометрический метод	0,10	—
232	542440,57	2236375,24	Картометрический метод	0,10	—
233	542436,43	2236375,34	Картометрический метод	0,10	—
234	542443,30	2236437,44	Картометрический метод	0,10	—
235	542442,94	2236442,54	Картометрический метод	0,10	—
236	542441,38	2236448,38	Картометрический метод	0,10	—
237	542424,38	2236483,55	Картометрический метод	0,10	—

**ГРАФИЧЕСКОЕ ОПИСАНИЕ**  
**местоположения границ населенных пунктов, территориальных зон,**  
**особо охраняемых природных территорий,**  
**зон с особыми условиями использования территории**

**Территориальная зона Т-1 – Зона транспортной инфраструктуры**

(наименование объекта, местоположение границ которого описано (далее – объект))

**Раздел 2**

**Сведения о местоположении границ объекта**

1	2	3	4	5	6
238	542417,74	2236490,57	Картометрический метод	0,10	—
239	542224,56	2236627,10	Картометрический метод	0,10	—
240	541190,66	2237222,30	Картометрический метод	0,10	—
241	541215,34	2237930,51	Картометрический метод	0,10	—
242	541218,03	2237939,34	Картометрический метод	0,10	—
243	541269,26	2239227,65	Картометрический метод	0,10	—
244	541254,89	2239247,34	Картометрический метод	0,10	—
245	541322,59	2240748,00	Картометрический метод	0,10	—
246	541317,24	2240816,88	Картометрический метод	0,10	—
247	541513,37	2241437,35	Картометрический метод	0,10	—
248	541585,76	2241645,94	Картометрический метод	0,10	—
249	541586,65	2241651,19	Картометрический метод	0,10	—
250	541586,65	2241651,36	Картометрический метод	0,10	—
251	541586,12	2241701,29	Картометрический метод	0,10	—
252	541584,76	2241707,56	Картометрический метод	0,10	—
253	541533,73	2241823,52	Картометрический метод	0,10	—
254	541533,33	2241824,37	Картометрический метод	0,10	—
255	541507,92	2241874,03	Картометрический метод	0,10	—
256	541493,68	2241882,74	Картометрический метод	0,10	—
257	541477,67	2241866,74	Картометрический метод	0,10	—
258	541479,43	2241859,44	Картометрический метод	0,10	—
259	541504,64	2241810,20	Картометрический метод	0,10	—

**ГРАФИЧЕСКОЕ ОПИСАНИЕ**  
**местоположения границ населенных пунктов, территориальных зон,**  
**особо охраняемых природных территорий,**  
**зон с особыми условиями использования территории**

**Территориальная зона Т-1 – Зона транспортной инфраструктуры**

(наименование объекта, местоположение границ которого описано (далее – объект))

**Раздел 2**

**Сведения о местоположении границ объекта**

1	2	3	4	5	6
260	541554,15	2241697,67	Картометрический метод	0,10	—
261	541554,61	2241653,81	Картометрический метод	0,10	—
262	541483,06	2241447,63	Картометрический метод	0,10	—
263	541482,92	2241447,21	Картометрический метод	0,10	—
264	541286,29	2240825,14	Картометрический метод	0,10	—
265	541285,67	2240822,30	Картометрический метод	0,10	—
266	541274,21	2240730,64	Картометрический метод	0,10	—
267	541274,11	2240729,59	Картометрический метод	0,10	—
268	541270,68	2240671,27	Картометрический метод	0,10	—
269	541286,81	2240669,89	Картометрический метод	0,10	—
270	541281,46	2240590,79	Картометрический метод	0,10	—
271	541279,94	2240590,93	Картометрический метод	0,10	—
272	541277,99	2240502,20	Картометрический метод	0,10	—
273	541277,99	2240502,20	Картометрический метод	0,10	—
274	541276,12	2240416,80	Картометрический метод	0,10	—
275	541255,83	2240418,56	Картометрический метод	0,10	—
276	541239,50	2240140,65	Картометрический метод	0,10	—
277	541239,50	2240049,31	Картометрический метод	0,10	—
278	541239,50	2239901,25	Картометрический метод	0,10	—
279	541222,89	2239902,69	Картометрический метод	0,10	—
280	541222,15	2239845,43	Картометрический метод	0,10	—
281	541205,84	2239567,94	Картометрический метод	0,10	—

**ГРАФИЧЕСКОЕ ОПИСАНИЕ**  
**местоположения границ населенных пунктов, территориальных зон,**  
**особо охраняемых природных территорий,**  
**зон с особыми условиями использования территории**

**Территориальная зона Т-1 – Зона транспортной инфраструктуры**

(наименование объекта, местоположение границ которого описано (далее – объект))

**Раздел 2**

**Сведения о местоположении границ объекта**

1	2	3	4	5	6
282	541205,82	2239567,59	Картометрический метод	0,10	—
283	541204,00	2239518,36	Картометрический метод	0,10	—
284	541217,88	2239517,95	Картометрический метод	0,10	—
285	541214,32	2239356,55	Картометрический метод	0,10	—
286	541198,00	2239356,46	Картометрический метод	0,10	—
287	541193,91	2239246,20	Картометрический метод	0,10	—
288	541209,99	2239245,99	Картометрический метод	0,10	—
289	541179,98	2238242,18	Картометрический метод	0,10	—
290	541161,47	2237506,53	Картометрический метод	0,10	—
291	541155,57	2237271,78	Картометрический метод	0,10	—
292	541155,60	2237271,57	Картометрический метод	0,10	—
293	541152,77	2237271,83	Картометрический метод	0,10	—
294	541153,42	2237226,90	Картометрический метод	0,10	—
295	541244,84	2237172,47	Картометрический метод	0,10	—
296	542226,35	2236619,12	Картометрический метод	0,10	—
297	542179,97	2236622,78	Картометрический метод	0,10	—
298	542397,77	2236465,06	Картометрический метод	0,10	—
299	542411,23	2236437,23	Картометрический метод	0,10	—
300	542413,36	2236406,85	Картометрический метод	0,10	—
301	542337,12	2235946,04	Картометрический метод	0,10	—
302	542337,09	2235945,84	Картометрический метод	0,10	—
303	542038,69	2233991,10	Картометрический метод	0,10	—

**ГРАФИЧЕСКОЕ ОПИСАНИЕ**  
**местоположения границ населенных пунктов, территориальных зон,**  
**особо охраняемых природных территорий,**  
**зон с особыми условиями использования территории**

**Территориальная зона Т-1 – Зона транспортной инфраструктуры**

(наименование объекта, местоположение границ которого описано (далее – объект))

**Раздел 2**

**Сведения о местоположении границ объекта**

1	2	3	4	5	6
304	542038,55	2233989,89	Картометрический метод	0,10	—
305	541954,42	2232886,51	Картометрический метод	0,10	—
306	541781,17	2231146,80	Картометрический метод	0,10	—
307	541781,00	2231146,80	Картометрический метод	0,10	—
308	541779,40	2231146,80	Картометрический метод	0,10	—
309	541754,70	2231117,60	Картометрический метод	0,10	—
310	541340,00	2231104,60	Картометрический метод	0,10	—
311	540336,70	2231080,80	Картометрический метод	0,10	—
312	539637,10	2231062,30	Картометрический метод	0,10	—
313	539491,90	2231058,50	Картометрический метод	0,10	—
314	539474,10	2231058,10	Картометрический метод	0,10	—
315	539473,20	2231051,10	Картометрический метод	0,10	—
316	539469,70	2231051,00	Картометрический метод	0,10	—
317	539472,00	2231032,30	Картометрический метод	0,10	—
318	539474,10	2231032,30	Картометрический метод	0,10	—
319	539476,20	2231024,10	Картометрический метод	0,10	—
320	539493,10	2231024,50	Картометрический метод	0,10	—
321	539638,30	2231028,30	Картометрический метод	0,10	—
322	540337,80	2231046,80	Картометрический метод	0,10	—
323	541340,70	2231076,60	Картометрический метод	0,10	—
324	541763,20	2231083,80	Картометрический метод	0,10	—
325	541779,20	2231057,00	Картометрический метод	0,10	—



**ГРАФИЧЕСКОЕ ОПИСАНИЕ**  
**местоположения границ населенных пунктов, территориальных зон,**  
**особо охраняемых природных территорий,**  
**зон с особыми условиями использования территории**

**Территориальная зона Т-1 – Зона транспортной инфраструктуры**

(наименование объекта, местоположение границ которого описано (далее – объект))

**Раздел 2**

**Сведения о местоположении границ объекта**

1	2	3	4	5	6
326	541798,40	2231056,60	Картометрический метод	0,10	—
327	541818,50	2231085,40	Картометрический метод	0,10	—
328	542062,20	2231091,20	Картометрический метод	0,10	—
329	542559,60	2231104,70	Картометрический метод	0,10	—
330	543103,50	2231119,20	Картометрический метод	0,10	—
331	543877,70	2231139,80	Картометрический метод	0,10	—
332	543973,00	2231143,10	Картометрический метод	0,10	—
333	544019,30	2231144,00	Картометрический метод	0,10	—
334	544048,43	2231117,99	Картометрический метод	0,10	—
335	544087,56	2230615,02	Картометрический метод	0,10	—
336	544087,95	2230612,55	Картометрический метод	0,10	—
337	544109,93	2230520,48	Картометрический метод	0,10	—
338	544206,40	2230105,89	Картометрический метод	0,10	—
339	544428,21	2229124,19	Картометрический метод	0,10	—
340	544349,94	2227483,74	Картометрический метод	0,10	—
341	544327,80	2227119,65	Картометрический метод	0,10	—
342	544327,80	2227119,59	Картометрический метод	0,10	—
343	544327,90	2227073,22	Картометрический метод	0,10	—
344	544328,01	2227018,80	Картометрический метод	0,10	—
345	544327,68	2227013,12	Картометрический метод	0,10	—
346	544327,66	2227012,58	Картометрический метод	0,10	—
347	544327,25	2226887,80	Картометрический метод	0,10	—

**ГРАФИЧЕСКОЕ ОПИСАНИЕ**  
**местоположения границ населенных пунктов, территориальных зон,**  
**особо охраняемых природных территорий,**  
**зон с особыми условиями использования территории**

**Территориальная зона Т-1 – Зона транспортной инфраструктуры**

(наименование объекта, местоположение границ которого описано (далее – объект))

**Раздел 2**

**Сведения о местоположении границ объекта**

1	2	3	4	5	6
348	544327,25	2226887,76	Картометрический метод	0,10	—
349	544327,35	2226886,34	Картометрический метод	0,10	—
350	544340,20	2226797,09	Картометрический метод	0,10	—
351	544340,52	2226795,64	Картометрический метод	0,10	—
352	544366,56	2226708,66	Картометрический метод	0,10	—
353	544366,89	2226707,72	Картометрический метод	0,10	—
354	544452,88	2226498,85	Картометрический метод	0,10	—
355	544453,00	2226498,57	Картометрический метод	0,10	—
356	544473,88	2226451,87	Картометрический метод	0,10	—
357	544465,78	2226447,81	Картометрический метод	0,10	—
358	544130,55	2226286,19	Картометрический метод	0,10	—
359	544032,90	2226244,80	Картометрический метод	0,10	—
360	543722,64	2226159,90	Картометрический метод	0,10	—
361	543526,08	2226109,57	Картометрический метод	0,10	—
362	543530,83	2226107,60	Картометрический метод	0,10	—
363	543531,62	2226102,17	Картометрический метод	0,10	—
364	543724,27	2226151,48	Картометрический метод	0,10	—
365	544035,17	2226236,36	Картометрический метод	0,10	—
366	544133,67	2226277,88	Картометрический метод	0,10	—
367	544468,85	2226439,82	Картометрический метод	0,10	—
368	544477,67	2226442,65	Картометрический метод	0,10	—
369	544676,74	2225941,51	Картометрический метод	0,10	—

**ГРАФИЧЕСКОЕ ОПИСАНИЕ**  
**местоположения границ населенных пунктов, территориальных зон,**  
**особо охраняемых природных территорий,**  
**зон с особыми условиями использования территории**

**Территориальная зона Т-1 – Зона транспортной инфраструктуры**

(наименование объекта, местоположение границ которого описано (далее – объект))

**Раздел 2**

**Сведения о местоположении границ объекта**

1	2	3	4	5	6
370	544172,74	2225741,61	Картометрический метод	0,10	—
371	544169,00	2225739,98	Картометрический метод	0,10	—
372	544033,19	2226072,95	Картометрический метод	0,10	—
373	544026,83	2226112,41	Картометрический метод	0,10	—
374	544025,31	2226139,31	Картометрический метод	0,10	—
375	544031,16	2226235,26	Картометрический метод	0,10	—
376	544023,27	2226233,09	Картометрический метод	0,10	—
377	544017,42	2226139,90	Картометрический метод	0,10	—
378	544018,95	2226112,20	Картометрический метод	0,10	—
379	544025,05	2226072,01	Картометрический метод	0,10	—
380	544161,63	2225736,78	Картометрический метод	0,10	—
381	544077,42	2225700,19	Картометрический метод	0,10	—
382	544074,68	2225641,08	Картометрический метод	0,10	—
383	544022,21	2225583,22	Картометрический метод	0,10	—
384	543958,40	2225389,45	Картометрический метод	0,10	—
385	543959,22	2225389,22	Картометрический метод	0,10	—
386	543958,95	2225388,26	Картометрический метод	0,10	—
387	543958,09	2225388,50	Картометрический метод	0,10	—
388	543927,56	2225295,81	Картометрический метод	0,10	—
389	543805,90	2225174,16	Картометрический метод	0,10	—
390	543810,23	2225168,90	Картометрический метод	0,10	—
391	543854,35	2225212,68	Картометрический метод	0,10	—

**ГРАФИЧЕСКОЕ ОПИСАНИЕ**  
**местоположения границ населенных пунктов, территориальных зон,**  
**особо охраняемых природных территорий,**  
**зон с особыми условиями использования территории**

**Территориальная зона Т-1 – Зона транспортной инфраструктуры**

(наименование объекта, местоположение границ которого описано (далее – объект))

**Раздел 2**

**Сведения о местоположении границ объекта**

1	2	3	4	5	6
392	543854,16	2225212,89	Картометрический метод	0,10	—
393	543854,90	2225213,57	Картометрический метод	0,10	—
394	543855,07	2225213,39	Картометрический метод	0,10	—
395	543933,33	2225291,04	Картометрический метод	0,10	—
396	544000,22	2225492,38	Картометрический метод	0,10	—
397	543999,66	2225492,60	Картометрический метод	0,10	—
398	544000,04	2225493,53	Картометрический метод	0,10	—
399	544000,54	2225493,33	Картометрический метод	0,10	—
400	544029,03	2225579,09	Картометрический метод	0,10	—
401	544080,83	2225638,56	Картометрический метод	0,10	—
402	544084,06	2225695,24	Картометрический метод	0,10	—
403	544105,07	2225704,45	Картометрический метод	0,10	—
404	544104,83	2225705,04	Картометрический метод	0,10	—
405	544120,07	2225711,04	Картометрический метод	0,10	—
406	544175,36	2225735,33	Картометрический метод	0,10	—
407	544679,24	2225935,21	Картометрический метод	0,10	—
408	544779,64	2225682,46	Картометрический метод	0,10	—
409	544009,65	2225378,80	Картометрический метод	0,10	—
410	544012,20	2225372,68	Картометрический метод	0,10	—
411	544268,72	2225473,65	Картометрический метод	0,10	—
412	544322,12	2225342,87	Картометрический метод	0,10	—
413	543973,67	2225204,11	Картометрический метод	0,10	—

**ГРАФИЧЕСКОЕ ОПИСАНИЕ**  
**местоположения границ населенных пунктов, территориальных зон,**  
**особо охраняемых природных территорий,**  
**зон с особыми условиями использования территории**

**Территориальная зона Т-1 – Зона транспортной инфраструктуры**

(наименование объекта, местоположение границ которого описано (далее – объект))

**Раздел 2**

**Сведения о местоположении границ объекта**

1	2	3	4	5	6
414	543895,08	2225150,99	Картометрический метод	0,10	—
415	543672,45	2224951,92	Картометрический метод	0,10	—
416	543633,10	2224887,26	Картометрический метод	0,10	—
417	543628,53	2224865,41	Картометрический метод	0,10	—
1	543636,33	2224864,03	Картометрический метод	0,10	—
418	544329,49	2225345,81	Картометрический метод	0,10	—
419	544833,62	2225546,57	Картометрический метод	0,10	—
420	544782,29	2225675,80	Картометрический метод	0,10	—
421	544276,10	2225476,56	Картометрический метод	0,10	—
418	544329,49	2225345,81	Картометрический метод	0,10	—
422	543826,41	2225188,66	Картометрический метод	0,10	—
423	543827,15	2225189,34	Картометрический метод	0,10	—
424	543826,47	2225190,08	Картометрический метод	0,10	—
425	543825,73	2225189,40	Картометрический метод	0,10	—
422	543826,41	2225188,66	Картометрический метод	0,10	—
426	543764,79	2225032,17	Картометрический метод	0,10	—
427	543765,75	2225032,48	Картометрический метод	0,10	—
428	543765,44	2225033,43	Картометрический метод	0,10	—
429	543764,49	2225033,12	Картометрический метод	0,10	—
426	543764,79	2225032,17	Картометрический метод	0,10	—

**ГРАФИЧЕСКОЕ ОПИСАНИЕ**  
**местоположения границ населенных пунктов, территориальных зон,**  
**особо охраняемых природных территорий,**  
**зон с особыми условиями использования территории**

**Территориальная зона Т-1 – Зона транспортной инфраструктуры**

(наименование объекта, местоположение границ которого описано (далее – объект))

**Раздел 2**

**Сведения о местоположении границ объекта**

1	2	3	4	5	6
430	543978,75	2225443,49	Картометрический метод	0,10	—
431	543979,12	2225444,42	Картометрический метод	0,10	—
432	543978,19	2225444,79	Картометрический метод	0,10	—
433	543977,82	2225443,86	Картометрический метод	0,10	—
430	543978,75	2225443,49	Картометрический метод	0,10	—
434	543945,71	2225330,34	Картометрический метод	0,10	—
435	543945,85	2225331,33	Картометрический метод	0,10	—
436	543944,86	2225331,47	Картометрический метод	0,10	—
437	543944,72	2225330,48	Картометрический метод	0,10	—
434	543945,71	2225330,34	Картометрический метод	0,10	—
438	544698,20	2231169,30	Картометрический метод	0,10	—
439	544699,30	2231169,30	Картометрический метод	0,10	—
440	544699,10	2231170,30	Картометрический метод	0,10	—
441	544698,20	2231170,20	Картометрический метод	0,10	—
438	544698,20	2231169,30	Картометрический метод	0,10	—
442	544463,54	2226516,11	Картометрический метод	0,10	—
443	544463,79	2226516,31	Картометрический метод	0,10	—
444	544463,54	2226516,66	Картометрический метод	0,10	—
445	544463,28	2226516,45	Картометрический метод	0,10	—
442	544463,54	2226516,11	Картометрический метод	0,10	—

**ГРАФИЧЕСКОЕ ОПИСАНИЕ**  
**местоположения границ населенных пунктов, территориальных зон,**  
**особо охраняемых природных территорий,**  
**зон с особыми условиями использования территории**

**Территориальная зона Т-1 – Зона транспортной инфраструктуры**

(наименование объекта, местоположение границ которого описано (далее – объект))

**Раздел 2**

**Сведения о местоположении границ объекта**

1	2	3	4	5	6
446	544340,25	2227073,86	Картометрический метод	0,10	—
447	544340,25	2227073,86	Картометрический метод	0,10	—
448	544340,28	2227075,25	Картометрический метод	0,10	—
446	544340,25	2227073,86	Картометрический метод	0,10	—
449	543015,91	2225982,23	Картометрический метод	0,10	—
450	543021,78	2225983,69	Картометрический метод	0,10	—
451	543002,15	2226032,59	Картометрический метод	0,10	—
452	542827,95	2226183,49	Картометрический метод	0,10	—
453	542638,20	2226329,06	Картометрический метод	0,10	—
454	542819,70	2226417,73	Картометрический метод	0,10	—
455	542819,71	2226417,73	Картометрический метод	0,10	—
456	542952,19	2226401,19	Картометрический метод	0,10	—
457	542999,26	2226395,07	Картометрический метод	0,10	—
458	543191,68	2226388,23	Картометрический метод	0,10	—
459	543242,61	2226370,39	Картометрический метод	0,10	—
460	543264,81	2226350,39	Картометрический метод	0,10	—
461	543286,21	2226312,34	Картометрический метод	0,10	—
462	543575,56	2226194,74	Картометрический метод	0,10	—
463	543590,25	2226182,63	Картометрический метод	0,10	—
464	543609,81	2226131,01	Картометрический метод	0,10	—
465	543619,04	2226133,39	Картометрический метод	0,10	—
466	543598,08	2226188,15	Картометрический метод	0,10	—

**ГРАФИЧЕСКОЕ ОПИСАНИЕ**  
**местоположения границ населенных пунктов, территориальных зон,**  
**особо охраняемых природных территорий,**  
**зон с особыми условиями использования территории**

**Территориальная зона Т-1 – Зона транспортной инфраструктуры**

(наименование объекта, местоположение границ которого описано (далее – объект))

**Раздел 2**

**Сведения о местоположении границ объекта**

<b>1</b>	<b>2</b>	<b>3</b>	<b>4</b>	<b>5</b>	<b>6</b>
467	543579,93	2226203,74	Картометрический метод	0,10	—
468	543291,69	2226319,73	Картометрический метод	0,10	—
469	543272,76	2226354,69	Картометрический метод	0,10	—
470	543247,79	2226378,16	Картометрический метод	0,10	—
471	543193,52	2226396,95	Картометрический метод	0,10	—
472	543000,29	2226403,96	Картометрический метод	0,10	—
473	542827,81	2226421,69	Картометрический метод	0,10	—
474	542827,80	2226421,69	Картометрический метод	0,10	—
475	543167,25	2226587,53	Картометрический метод	0,10	—
476	543385,78	2226635,27	Картометрический метод	0,10	—
477	543654,90	2226825,21	Картометрический метод	0,10	—
478	544106,49	2227046,21	Картометрический метод	0,10	—
479	544321,54	2227069,70	Картометрический метод	0,10	—
480	544321,44	2227075,81	Картометрический метод	0,10	—
481	544105,19	2227052,06	Картометрический метод	0,10	—
482	543652,71	2226831,04	Картометрический метод	0,10	—
483	543384,28	2226641,30	Картометрический метод	0,10	—
484	543166,83	2226593,71	Картометрический метод	0,10	—
485	542627,38	2226330,21	Картометрический метод	0,10	—
486	542824,15	2226178,39	Картометрический метод	0,10	—
487	542997,95	2226028,29	Картометрический метод	0,10	—
449	543015,91	2225982,23	Картометрический метод	0,10	—



**ГРАФИЧЕСКОЕ ОПИСАНИЕ**  
**местоположения границ населенных пунктов, территориальных зон,**  
**особо охраняемых природных территорий,**  
**зон с особыми условиями использования территории**

**Территориальная зона Т-1 – Зона транспортной инфраструктуры**

(наименование объекта, местоположение границ которого описано (далее – объект))

**Раздел 2**

**Сведения о местоположении границ объекта**

1	2	3	4	5	6
488	542919,37	2225135,10	Картометрический метод	0,10	—
489	542967,47	2225170,88	Картометрический метод	0,10	—
490	542999,51	2225201,85	Картометрический метод	0,10	—
491	543035,10	2225328,38	Картометрический метод	0,10	—
492	543073,28	2225389,97	Картометрический метод	0,10	—
493	543180,86	2225483,42	Картометрический метод	0,10	—
494	543186,17	2225520,32	Картометрический метод	0,10	—
495	543177,87	2225557,13	Картометрический метод	0,10	—
496	543051,86	2225787,77	Картометрический метод	0,10	—
497	543040,26	2225830,72	Картометрический метод	0,10	—
498	543027,52	2225926,10	Картометрический метод	0,10	—
499	543025,69	2225975,32	Картометрический метод	0,10	—
500	543382,92	2226064,92	Картометрический метод	0,10	—
501	543380,30	2226073,23	Картометрический метод	0,10	—
502	543015,92	2225982,22	Картометрический метод	0,10	—
503	543018,89	2225925,03	Картометрический метод	0,10	—
504	543031,32	2225829,05	Картометрический метод	0,10	—
505	543043,16	2225783,85	Картометрический метод	0,10	—
506	543169,89	2225553,06	Картометрический метод	0,10	—
507	543177,12	2225519,47	Картометрический метод	0,10	—
508	543172,52	2225488,87	Картометрический метод	0,10	—
509	543067,47	2225397,12	Картометрический метод	0,10	—

**ГРАФИЧЕСКОЕ ОПИСАНИЕ**  
**местоположения границ населенных пунктов, территориальных зон,**  
**особо охраняемых природных территорий,**  
**зон с особыми условиями использования территории**

**Территориальная зона Т-1 – Зона транспортной инфраструктуры**

(наименование объекта, местоположение границ которого описано (далее – объект))

**Раздел 2**

**Сведения о местоположении границ объекта**

1	2	3	4	5	6
510	543027,48	2225332,54	Картометрический метод	0,10	—
511	542991,22	2225207,32	Картометрический метод	0,10	—
512	542962,62	2225179,22	Картометрический метод	0,10	—
513	542914,12	2225142,32	Картометрический метод	0,10	—
488	542919,37	2225135,10	Картометрический метод	0,10	—
514	546015,36	2225385,13	Картометрический метод	0,10	—
515	546021,70	2225387,68	Картометрический метод	0,10	—
516	545855,31	2225800,83	Картометрический метод	0,10	—
517	546030,28	2225870,37	Картометрический метод	0,10	—
518	546030,03	2225870,93	Картометрический метод	0,10	—
519	546195,35	2225936,70	Картометрический метод	0,10	—
520	546192,81	2225943,01	Картометрический метод	0,10	—
521	546027,49	2225877,25	Картометрический метод	0,10	—
522	546027,23	2225877,80	Картометрический метод	0,10	—
523	545655,64	2225730,01	Картометрический метод	0,10	—
524	545655,64	2225729,45	Картометрический метод	0,10	—
525	545291,42	2225584,62	Картометрический метод	0,10	—
526	545293,96	2225578,30	Картометрический метод	0,10	—
527	545658,18	2225723,13	Картометрический метод	0,10	—
528	545658,44	2225722,58	Картометрический метод	0,10	—
529	545848,95	2225798,30	Картометрический метод	0,10	—
514	546015,36	2225385,13	Картометрический метод	0,10	—

**ГРАФИЧЕСКОЕ ОПИСАНИЕ**  
**местоположения границ населенных пунктов, территориальных зон,**  
**особо охраняемых природных территорий,**  
**зон с особыми условиями использования территории**

**Территориальная зона Т-1 – Зона транспортной инфраструктуры**

(наименование объекта, местоположение границ которого описано (далее – объект))

**Раздел 2**

**Сведения о местоположении границ объекта**

1	2	3	4	5	6
530	545636,21	2226326,52	Картометрический метод	0,10	—
531	545642,56	2226329,05	Картометрический метод	0,10	—
532	545171,38	2227499,72	Картометрический метод	0,10	—
533	545165,15	2227496,97	Картометрический метод	0,10	—
530	545636,21	2226326,52	Картометрический метод	0,10	—
534	545407,70	2226903,31	Картометрический метод	0,10	—
535	545408,07	2226903,47	Картометрический метод	0,10	—
536	545407,90	2226903,84	Картометрический метод	0,10	—
537	545407,54	2226903,68	Картометрический метод	0,10	—
534	545407,70	2226903,31	Картометрический метод	0,10	—
538	545460,48	2226255,76	Картометрический метод	0,10	—
539	545466,79	2226258,28	Картометрический метод	0,10	—
540	545356,38	2226535,18	Картометрический метод	0,10	—
541	545356,22	2226535,11	Картометрический метод	0,10	—
542	545349,19	2226553,22	Картометрический метод	0,10	—
543	545343,81	2226566,71	Картометрический метод	0,10	—
544	545343,61	2226566,63	Картометрический метод	0,10	—
545	545343,49	2226566,94	Картометрический метод	0,10	—
546	545343,69	2226567,02	Картометрический метод	0,10	—
547	545035,43	2227340,04	Картометрический метод	0,10	—
548	545029,42	2227336,96	Картометрический метод	0,10	—

**ГРАФИЧЕСКОЕ ОПИСАНИЕ**  
**местоположения границ населенных пунктов, территориальных зон,**  
**особо охраняемых природных территорий,**  
**зон с особыми условиями использования территории**

**Территориальная зона Т-1 – Зона транспортной инфраструктуры**

(наименование объекта, местоположение границ которого описано (далее – объект))

**Раздел 2**

**Сведения о местоположении границ объекта**

1	2	3	4	5	6
538	545460,48	2226255,76	Картометрический метод	0,10	—
549	545328,88	2226602,26	Картометрический метод	0,10	—
550	545329,19	2226602,38	Картометрический метод	0,10	—
551	545329,07	2226602,70	Картометрический метод	0,10	—
552	545328,76	2226602,57	Картометрический метод	0,10	—
549	545328,88	2226602,26	Картометрический метод	0,10	—
553	543555,69	2225254,98	Картометрический метод	0,10	—
554	543561,70	2225255,66	Картометрический метод	0,10	—
555	543543,50	2225454,43	Картометрический метод	0,10	—
556	543499,55	2225502,57	Картометрический метод	0,10	—
557	543468,27	2225515,21	Картометрический метод	0,10	—
558	543444,37	2225530,71	Картометрический метод	0,10	—
559	543401,07	2225575,81	Картометрический метод	0,10	—
560	543370,77	2225588,91	Картометрический метод	0,10	—
561	543306,86	2225622,01	Картометрический метод	0,10	—
562	543257,28	2225683,18	Картометрический метод	0,10	—
563	543185,56	2225731,44	Картометрический метод	0,10	—
564	543074,37	2225914,13	Картометрический метод	0,10	—
565	543051,77	2225928,93	Картометрический метод	0,10	—
566	543030,76	2225976,59	Картометрический метод	0,10	—
567	543025,70	2225975,31	Картометрический метод	0,10	—

**ГРАФИЧЕСКОЕ ОПИСАНИЕ**  
**местоположения границ населенных пунктов, территориальных зон,**  
**особо охраняемых природных территорий,**  
**зон с особыми условиями использования территории**

**Территориальная зона Т-1 – Зона транспортной инфраструктуры**

(наименование объекта, местоположение границ которого описано (далее – объект))

**Раздел 2**

**Сведения о местоположении границ объекта**

1	2	3	4	5	6
568	543025,80	2225972,39	Картометрический метод	0,10	—
569	543047,12	2225925,13	Картометрический метод	0,10	—
570	543070,62	2225909,23	Картометрический метод	0,10	—
571	543181,61	2225726,73	Картометрический метод	0,10	—
572	543253,53	2225678,53	Картометрический метод	0,10	—
573	543303,64	2225617,05	Картометрический метод	0,10	—
574	543367,87	2225583,61	Картометрический метод	0,10	—
575	543398,27	2225570,71	Картометрический метод	0,10	—
576	543439,67	2225526,61	Картометрический метод	0,10	—
577	543465,47	2225510,11	Картометрический метод	0,10	—
578	543496,47	2225497,21	Картометрический метод	0,10	—
579	543538,25	2225451,38	Картометрический метод	0,10	—
553	543555,69	2225254,98	Картометрический метод	0,10	—
580	544545,94	2224769,26	Картометрический метод	0,10	—
581	544553,83	2224772,11	Картометрический метод	0,10	—
582	544336,62	2225327,99	Картометрический метод	0,10	—
583	544332,55	2225338,33	Картометрический метод	0,10	—
584	544325,18	2225335,39	Картометрический метод	0,10	—
585	544329,25	2225325,07	Картометрический метод	0,10	—
580	544545,94	2224769,26	Картометрический метод	0,10	—
586	544266,17	2225479,98	Картометрический метод	0,10	—

**ГРАФИЧЕСКОЕ ОПИСАНИЕ**  
**местоположения границ населенных пунктов, территориальных зон,**  
**особо охраняемых природных территорий,**  
**зон с особыми условиями использования территории**

**Территориальная зона Т-1 – Зона транспортной инфраструктуры**

(наименование объекта, местоположение границ которого описано (далее – объект))

**Раздел 2**

**Сведения о местоположении границ объекта**

1	2	3	4	5	6
587	544273,54	2225482,90	Картометрический метод	0,10	—
588	544171,55	2225733,62	Картометрический метод	0,10	—
589	544164,18	2225730,41	Картометрический метод	0,10	—
586	544266,17	2225479,98	Картометрический метод	0,10	—
590	545666,14	2225734,24	Картометрический метод	0,10	—
591	545673,58	2225737,20	Картометрический метод	0,10	—
592	545627,88	2225853,66	Картометрический метод	0,10	—
593	545623,84	2225852,11	Картометрический метод	0,10	—
594	545615,70	2225873,42	Картометрический метод	0,10	—
595	545619,55	2225874,89	Картометрический метод	0,10	—
596	545574,17	2225990,54	Картометрический метод	0,10	—
597	545566,74	2225987,56	Картометрический метод	0,10	—
590	545666,14	2225734,24	Картометрический метод	0,10	—
598	545845,95	2225805,73	Картометрический метод	0,10	—
599	545852,31	2225808,26	Картометрический метод	0,10	—
600	545750,48	2226061,10	Картометрический метод	0,10	—
601	545744,13	2226058,55	Картометрический метод	0,10	—
598	545845,95	2225805,73	Картометрический метод	0,10	—
602	545564,19	2225995,61	Картометрический метод	0,10	—
603	545570,52	2225998,14	Картометрический метод	0,10	—
604	545469,32	2226251,93	Картометрический метод	0,10	—

**ГРАФИЧЕСКОЕ ОПИСАНИЕ**  
**местоположения границ населенных пунктов, территориальных зон,**  
**особо охраняемых природных территорий,**  
**зон с особыми условиями использования территории**

**Территориальная зона Т-1 – Зона транспортной инфраструктуры**

(наименование объекта, местоположение границ которого описано (далее – объект))

**Раздел 2**

**Сведения о местоположении границ объекта**

1	2	3	4	5	6
605	545463,01	2226249,41	Картометрический метод	0,10	—
602	545564,19	2225995,61	Картометрический метод	0,10	—
606	545762,90	2225491,51	Картометрический метод	0,10	—
607	545769,26	2225493,96	Картометрический метод	0,10	—
608	545678,39	2225723,29	Картометрический метод	0,10	—
609	545678,96	2225723,48	Картометрический метод	0,10	—
610	545676,50	2225729,74	Картометрический метод	0,10	—
611	545669,07	2225726,79	Картометрический метод	0,10	—
612	545671,51	2225720,56	Картометрический метод	0,10	—
613	545672,06	2225720,77	Картометрический метод	0,10	—
606	545762,90	2225491,51	Картометрический метод	0,10	—
614	544125,26	2230976,85	Картометрический метод	0,10	—
615	544154,00	2230977,28	Картометрический метод	0,10	—
616	544154,00	2230989,62	Картометрический метод	0,10	—
617	544136,20	2230989,50	Картометрический метод	0,10	—
618	544135,69	2230996,42	Картометрический метод	0,10	—
619	544134,67	2230996,33	Картометрический метод	0,10	—
620	544131,62	2231020,81	Картометрический метод	0,10	—
621	544121,45	2231019,67	Картометрический метод	0,10	—
614	544125,26	2230976,85	Картометрический метод	0,10	—
622	543435,79	2226557,12	Картометрический метод	0,10	—

**ГРАФИЧЕСКОЕ ОПИСАНИЕ**  
**местоположения границ населенных пунктов, территориальных зон,**  
**особо охраняемых природных территорий,**  
**зон с особыми условиями использования территории**

**Территориальная зона Т-1 – Зона транспортной инфраструктуры**

(наименование объекта, местоположение границ которого описано (далее – объект))

**Раздел 2**

**Сведения о местоположении границ объекта**

1	2	3	4	5	6
623	543441,53	2226557,99	Картометрический метод	0,10	—
624	543436,86	2226583,59	Картометрический метод	0,10	—
625	543436,48	2226601,12	Картометрический метод	0,10	—
626	543438,93	2226618,07	Картометрический метод	0,10	—
627	543446,15	2226638,26	Картометрический метод	0,10	—
628	543435,25	2226670,18	Картометрический метод	0,10	—
629	543430,34	2226666,71	Картометрический метод	0,10	—
630	543440,37	2226637,44	Картометрический метод	0,10	—
631	543434,08	2226620,05	Картометрический метод	0,10	—
632	543431,07	2226601,17	Картометрический метод	0,10	—
633	543431,37	2226582,97	Картометрический метод	0,10	—
622	543435,79	2226557,12	Картометрический метод	0,10	—
634	541179,98	2238242,18	Картометрический метод	0,10	—
635	541156,72	2238242,55	Картометрический метод	0,10	—
636	541156,72	2238242,55	Картометрический метод	0,10	—
634	541179,98	2238242,18	Картометрический метод	0,10	—

**3. Сведения о характерных точках части (частей) границы объекта**

Обозначение характерных точек части границы	Координаты, м		Метод определения координат характерной точки	Средняя квадратическая погрешность положения характерной точки (M <sub>t</sub> ), м	Описание обозначения точки на местности (при наличии)
	X	Y			
1	2	3	4	5	6
Часть №					





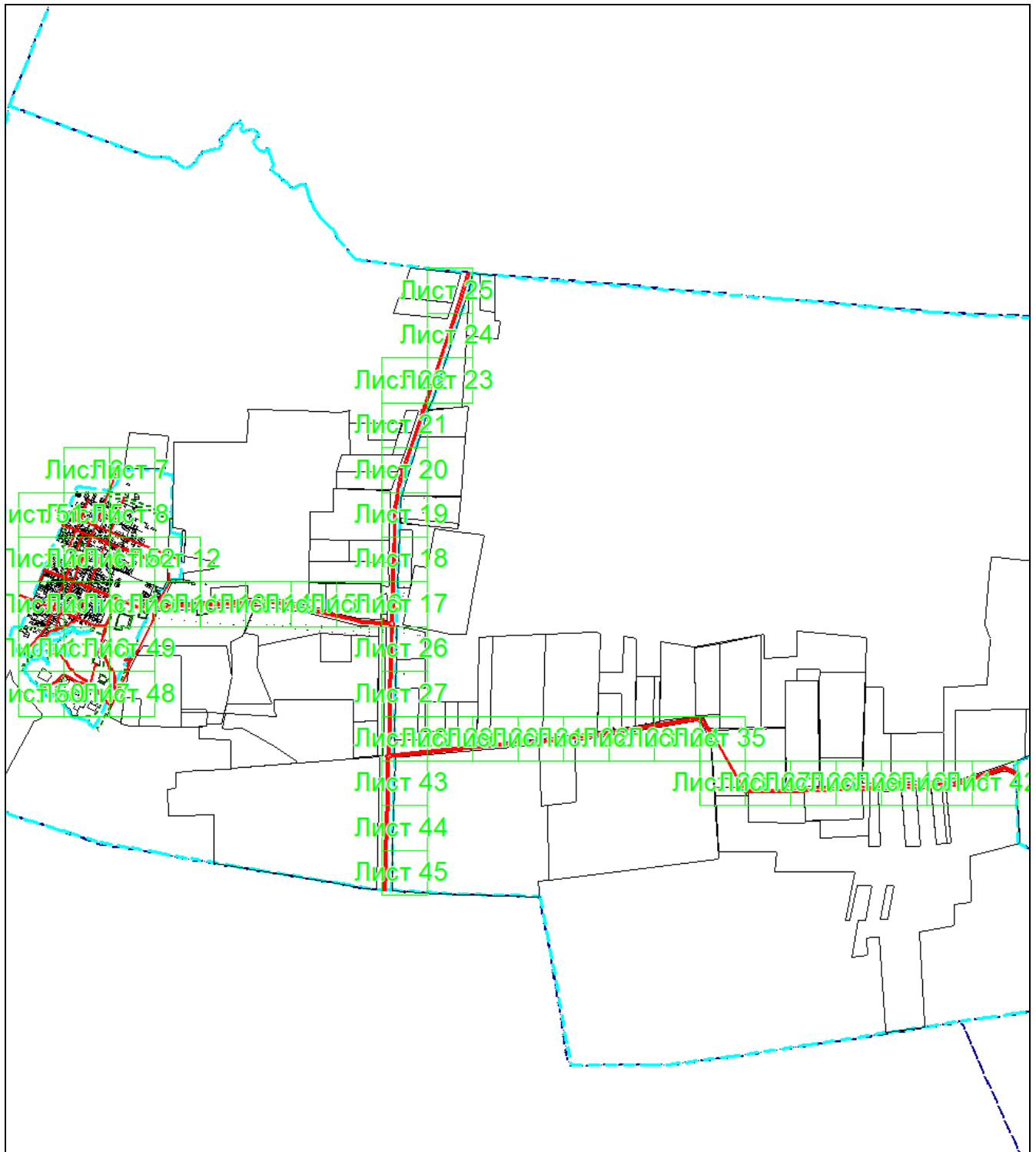
**ГРАФИЧЕСКОЕ ОПИСАНИЕ**  
местоположения границ населенных пунктов, территориальных зон,  
особо охраняемых природных территорий,  
зон с особыми условиями использования территории

**Территориальная зона Т-1 – Зона транспортной инфраструктуры**  
(наименование объекта, местоположение границ которого описано (далее – объект))

**Раздел 4**

**План границ объекта**

Основной лист



Масштаб 1: 100000

Используемые условные знаки и обозначения:

**ГРАФИЧЕСКОЕ ОПИСАНИЕ**  
местоположения границ населенных пунктов, территориальных зон,  
особо охраняемых природных территорий,  
зон с особыми условиями использования территории

**Территориальная зона Т-1 – Зона транспортной инфраструктуры**

(наименование объекта, местоположение границ которого описано (далее – объект))

**Раздел 4**

**План границ объекта**



– область выносного листа,

23

– номер выносного листа.

Остальные используемые условные знаки и обозначения приведены на отдельной странице в конце раздела.

Подпись \_\_\_\_\_ Губанова Е. В. Дата 5 декабря 2023 г.

Место для отрисовки печати (при наличии) лица, составившего описание местоположения границ объекта



**ГРАФИЧЕСКОЕ ОПИСАНИЕ**  
**местоположения границ населенных пунктов, территориальных зон,**  
**особо охраняемых природных территорий,**  
**зон с особыми условиями использования территории**

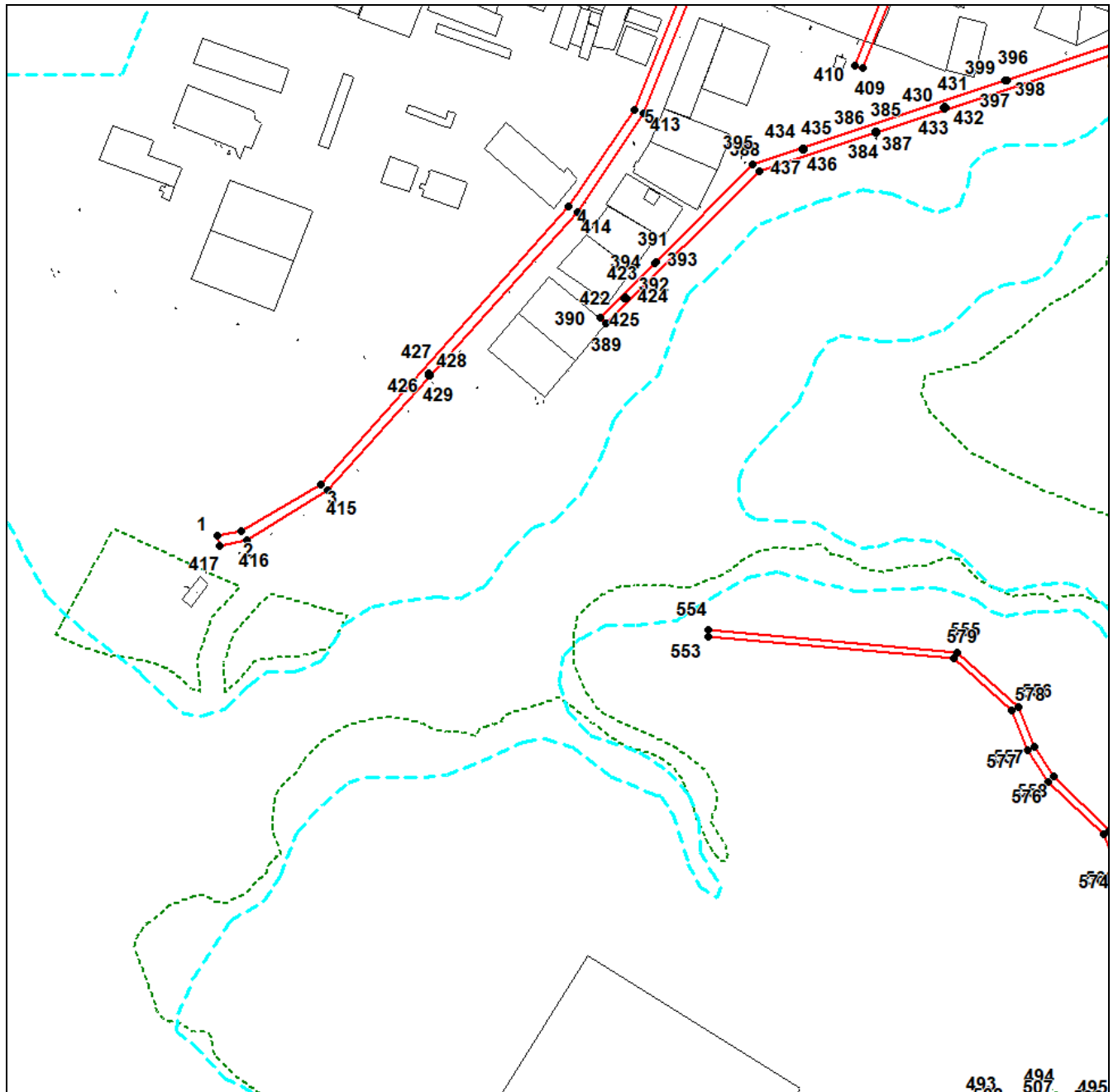
**Территориальная зона Т-1 – Зона транспортной инфраструктуры**

(наименование объекта, местоположение границ которого описано (далее – объект))

**Раздел 4**

**План границ объекта**

**Выносной лист №1**



**Масштаб 1:5000**

Используемые условные знаки и обозначения приведены на отдельной странице в конце раздела.

Подпись \_\_\_\_\_ Губанова Е. В. Дата 5 декабря 2023 г.

Место для отрисовки печати (при наличии) лица, составившего описание местоположения границ объекта



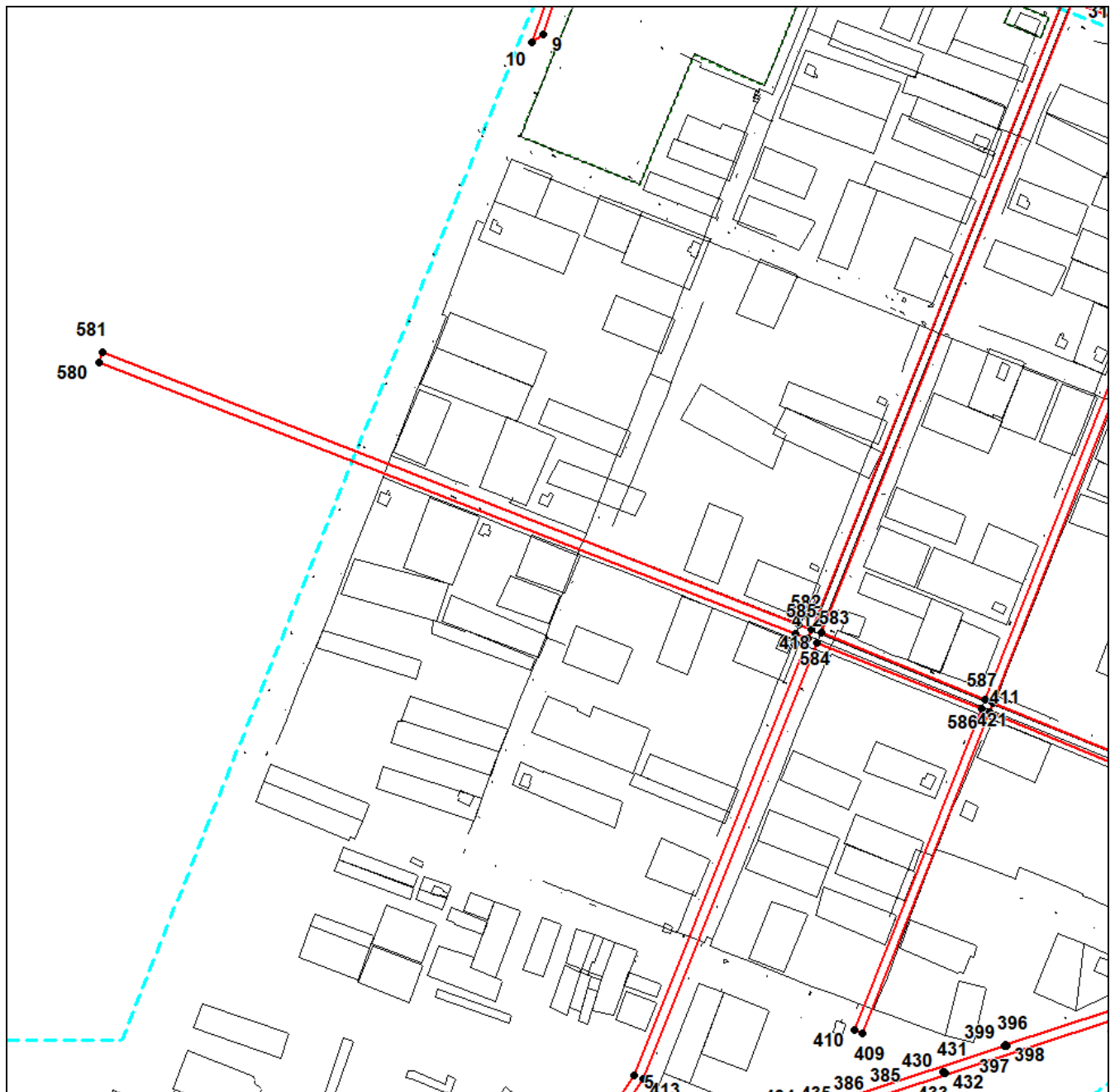
**ГРАФИЧЕСКОЕ ОПИСАНИЕ**  
местоположения границ населенных пунктов, территориальных зон,  
особо охраняемых природных территорий,  
зон с особыми условиями использования территории

**Территориальная зона Т-1 – Зона транспортной инфраструктуры**  
(наименование объекта, местоположение границ которого описано (далее – объект))

**Раздел 4**

**План границ объекта**

Выносной лист №2



Масштаб 1:5000

Используемые условные знаки и обозначения приведены на отдельной странице в конце раздела.

Подпись \_\_\_\_\_ Губанова Е. В. Дата 5 декабря 2023 г.

Место для оттиска печати (при наличии) лица, составившего описание местоположения границ объекта



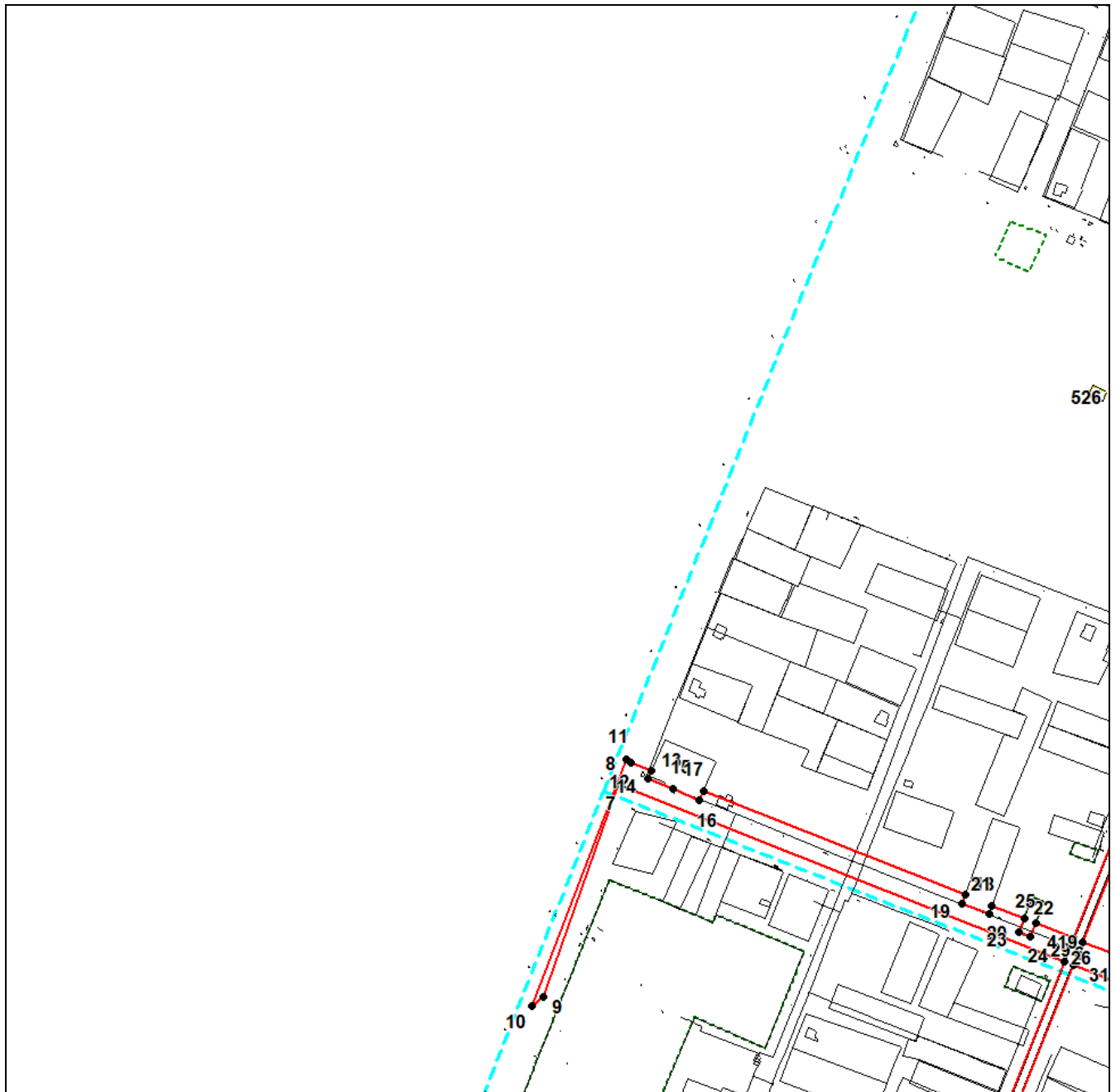
**ГРАФИЧЕСКОЕ ОПИСАНИЕ**  
местоположения границ населенных пунктов, территориальных зон,  
особо охраняемых природных территорий,  
зон с особыми условиями использования территории

**Территориальная зона Т-1 – Зона транспортной инфраструктуры**  
(наименование объекта, местоположение границ которого описано (далее – объект))

**Раздел 4**

**План границ объекта**

Выносной лист №3



Масштаб 1:5000

Используемые условные знаки и обозначения приведены на отдельной странице в конце раздела.

Подпись \_\_\_\_\_ Губанова Е. В. Дата 5 декабря 2023 г.

Место для оттиска печати (при наличии) лица, составившего описание местоположения границ объекта



**ГРАФИЧЕСКОЕ ОПИСАНИЕ**  
**местоположения границ населенных пунктов, территориальных зон,**  
**особо охраняемых природных территорий,**  
**зон с особыми условиями использования территории**

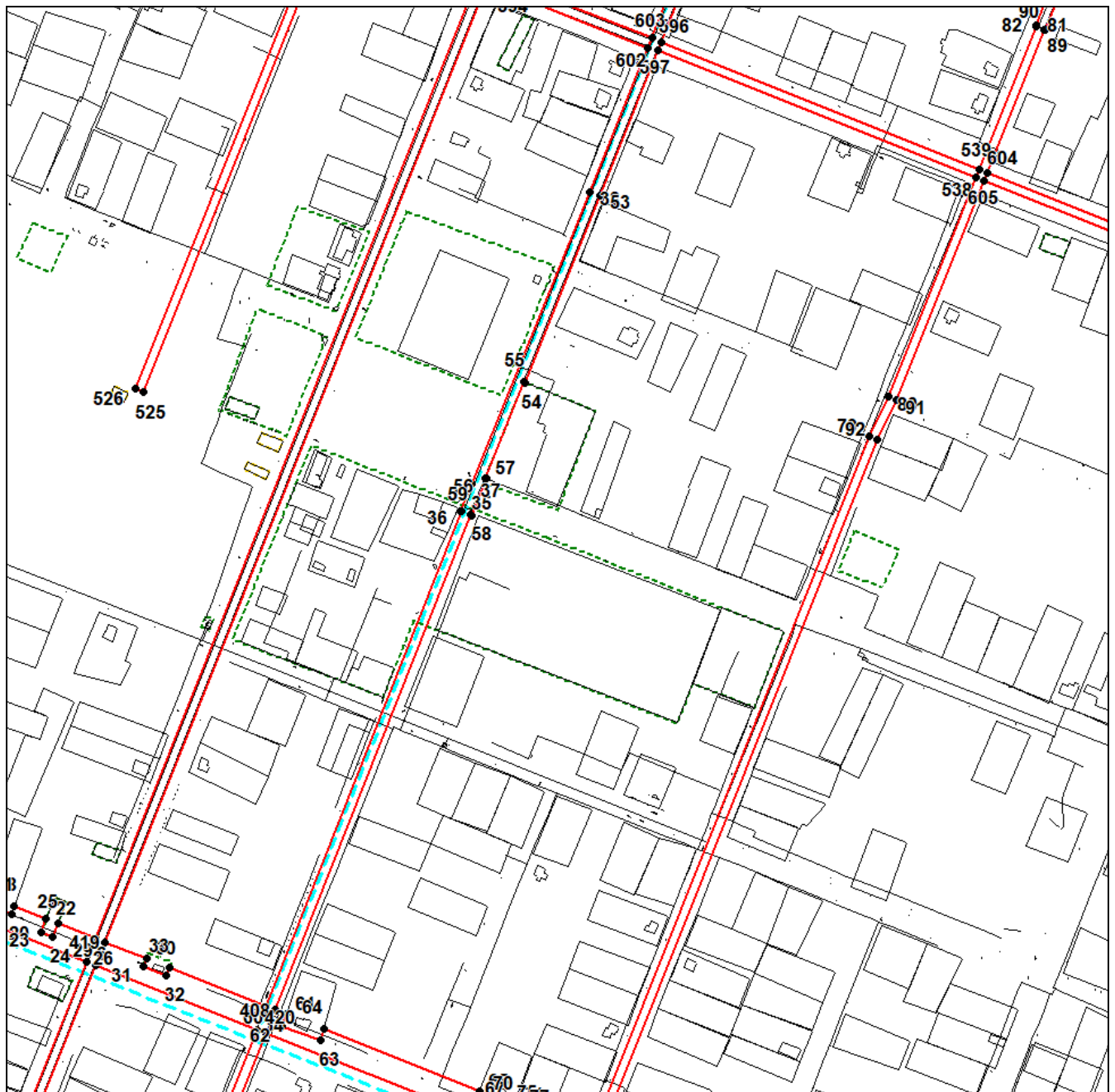
**Территориальная зона Т-1 – Зона транспортной инфраструктуры**

(наименование объекта, местоположение границ которого описано (далее – объект))

**Раздел 4**

**План границ объекта**

**Выносной лист №4**



**Масштаб 1:5000**

Используемые условные знаки и обозначения приведены на отдельной странице в конце раздела.

Подпись \_\_\_\_\_ Губанова Е. В. Дата 5 декабря 2023 г.

Место для оттиска печати (при наличии) лица, составившего описание местоположения границ объекта



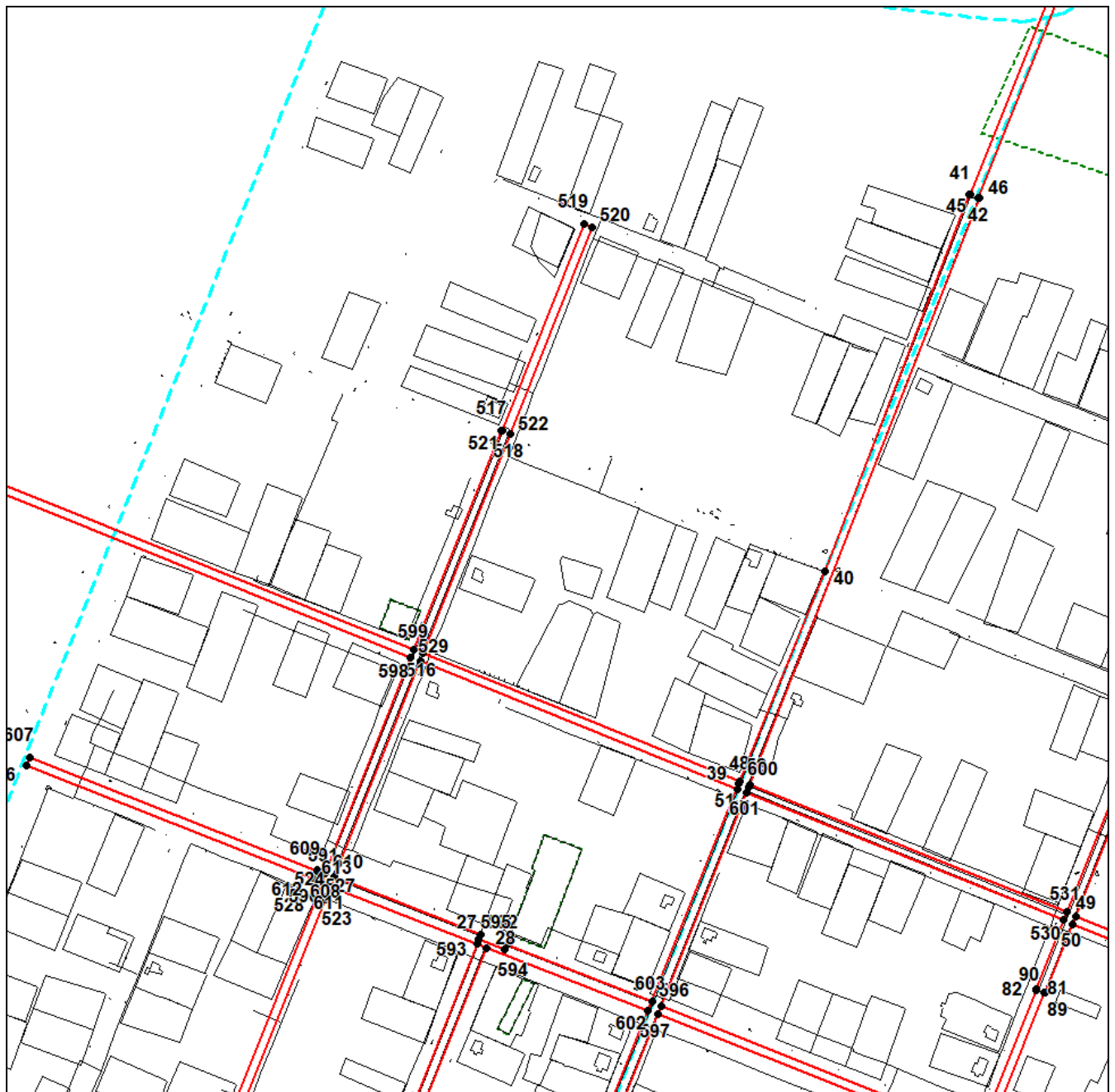
**ГРАФИЧЕСКОЕ ОПИСАНИЕ**  
местоположения границ населенных пунктов, территориальных зон,  
особо охраняемых природных территорий,  
зон с особыми условиями использования территории

**Территориальная зона Т-1 – Зона транспортной инфраструктуры**  
(наименование объекта, местоположение границ которого описано (далее – объект))

**Раздел 4**

**План границ объекта**

Выносной лист №5



Масштаб 1:5000

Используемые условные знаки и обозначения приведены на отдельной странице в конце раздела.

Подпись \_\_\_\_\_ Губанова Е. В. Дата 5 декабря 2023 г.

Место для оттиска печати (при наличии) лица, составившего описание местоположения границ объекта





**ГРАФИЧЕСКОЕ ОПИСАНИЕ**  
местоположения границ населенных пунктов, территориальных зон,  
особо охраняемых природных территорий,  
зон с особыми условиями использования территории

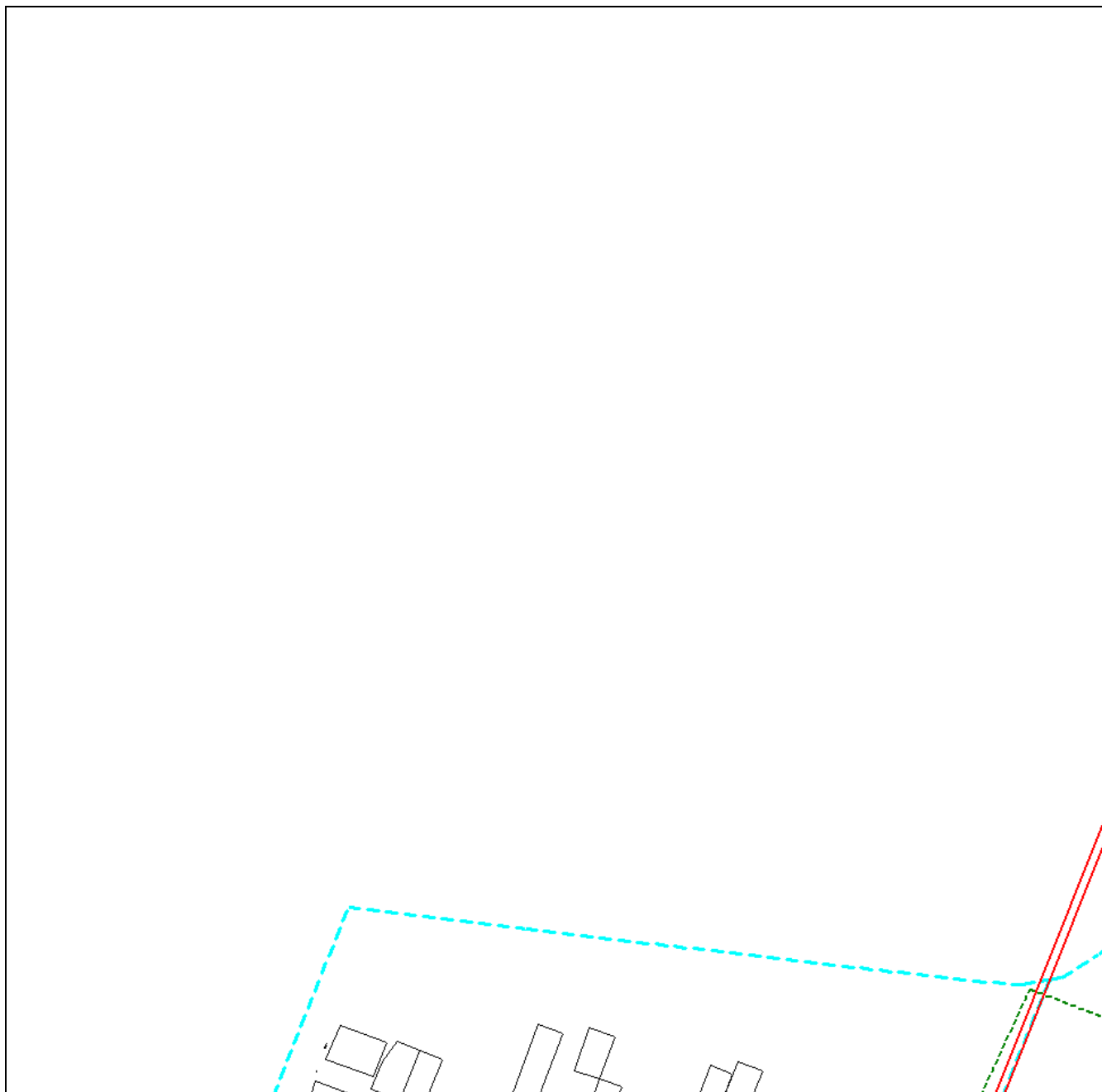
**Территориальная зона Т-1 – Зона транспортной инфраструктуры**

(наименование объекта, местоположение границ которого описано (далее – объект)

**Раздел 4**

**План границ объекта**

**Выносной лист №6**



**Масштаб 1:5000**

Используемые условные знаки и обозначения приведены на отдельной странице в конце раздела.

Подпись \_\_\_\_\_ Губанова Е. В. Дата 5 декабря 2023 г.

Место для отрисовки печати (при наличии) лица, составившего описание местоположения границ объекта



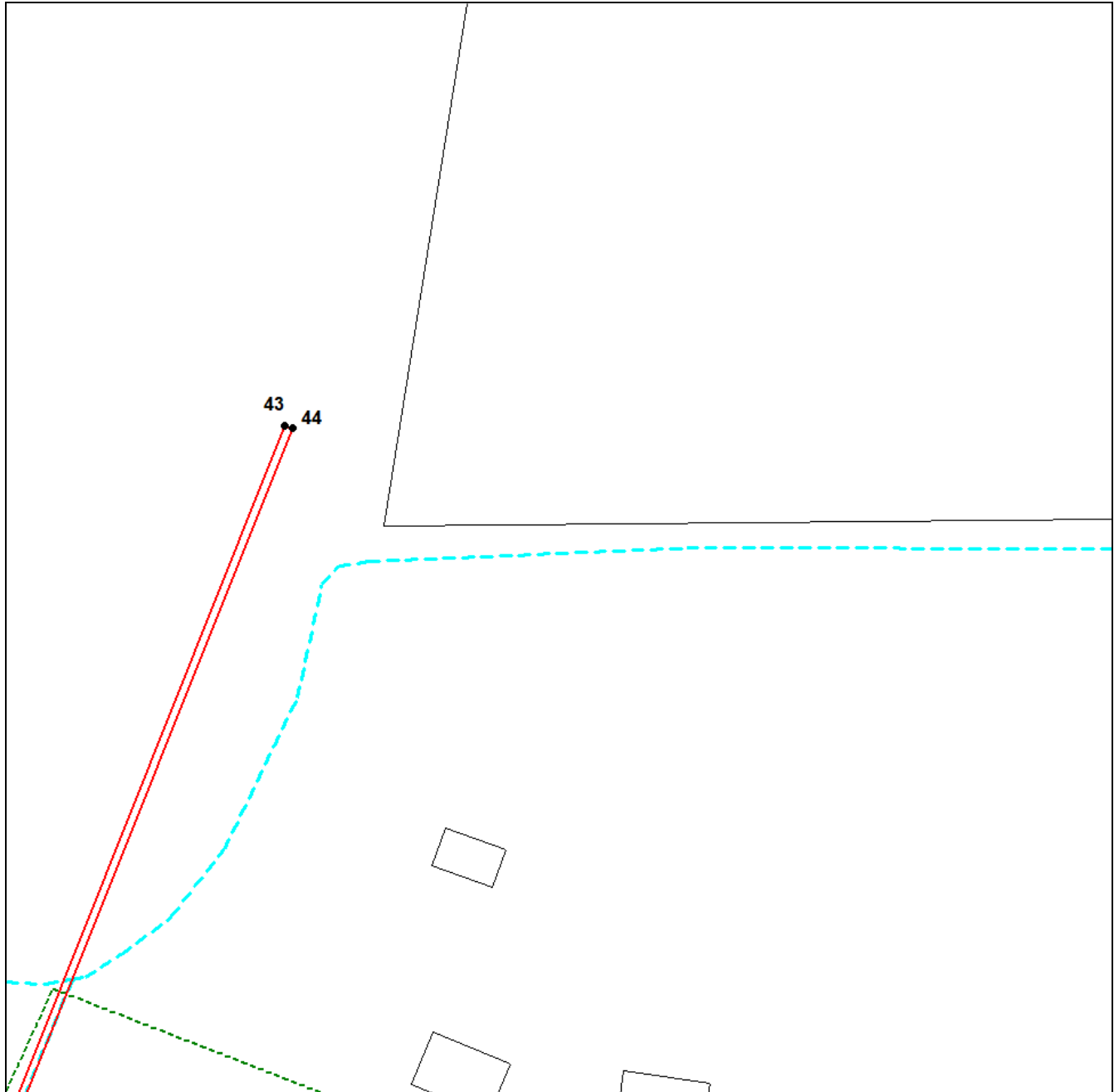
**ГРАФИЧЕСКОЕ ОПИСАНИЕ**  
местоположения границ населенных пунктов, территориальных зон,  
особо охраняемых природных территорий,  
зон с особыми условиями использования территории

**Территориальная зона Т-1 – Зона транспортной инфраструктуры**  
(наименование объекта, местоположение границ которого описано (далее – объект))

**Раздел 4**

**План границ объекта**

Выносной лист №7



**Масштаб 1:5000**

Используемые условные знаки и обозначения приведены на отдельной странице в конце раздела.

Подпись \_\_\_\_\_ Губанова Е. В. Дата 5 декабря 2023 г.

Место для оттиска печати (при наличии) лица, составившего описание местоположения границ объекта



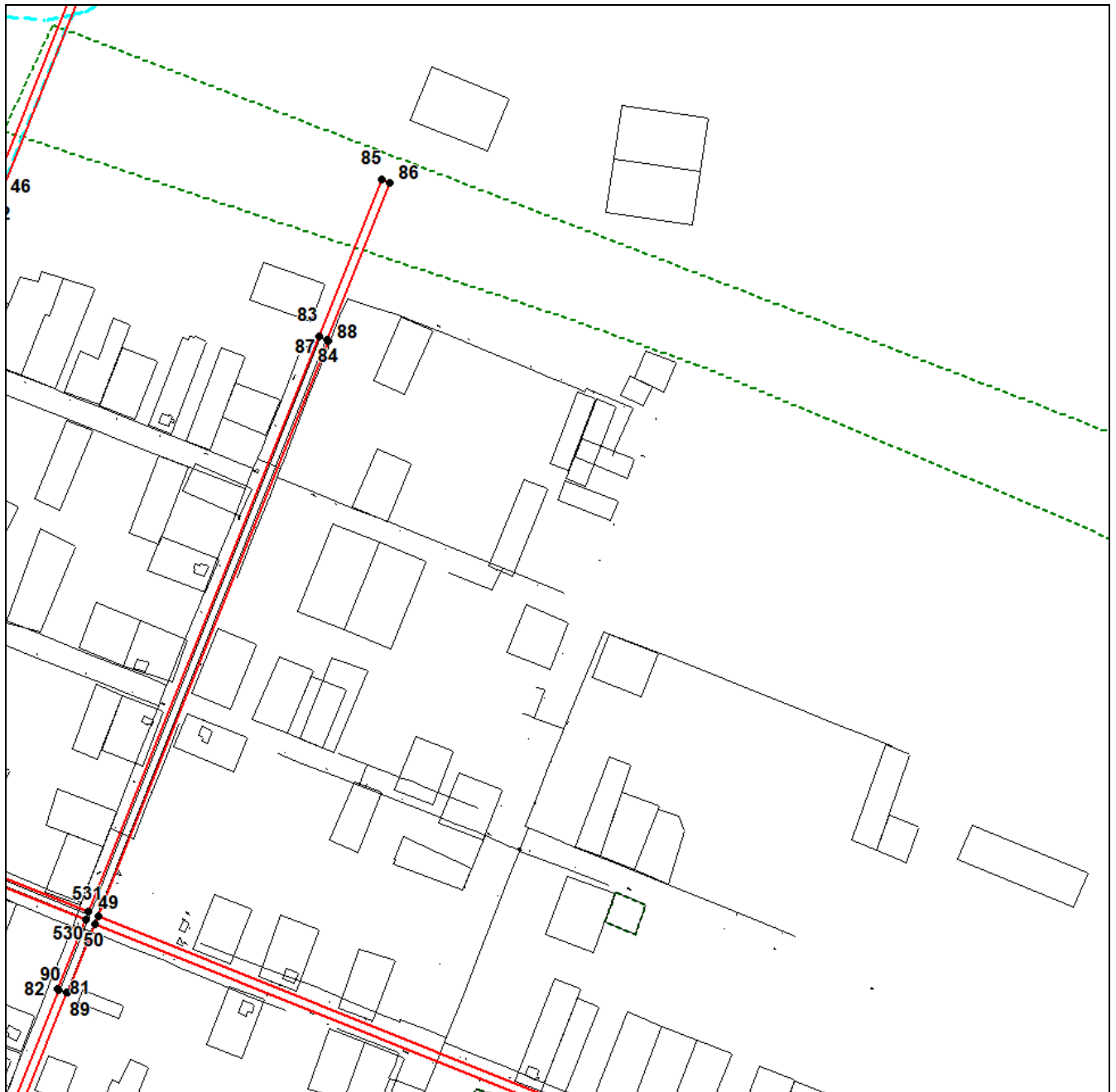
**ГРАФИЧЕСКОЕ ОПИСАНИЕ**  
местоположения границ населенных пунктов, территориальных зон,  
особо охраняемых природных территорий,  
зон с особыми условиями использования территории

**Территориальная зона Т-1 – Зона транспортной инфраструктуры**  
(наименование объекта, местоположение границ которого описано (далее – объект))

**Раздел 4**

**План границ объекта**

Выносной лист №8



**Масштаб 1:5000**

Используемые условные знаки и обозначения приведены на отдельной странице в конце раздела.

Подпись \_\_\_\_\_ Губанова Е. В. Дата 5 декабря 2023 г.

\_\_\_\_\_ Место для оттиска печати (при наличии) лица, составившего описание местоположения границ объекта

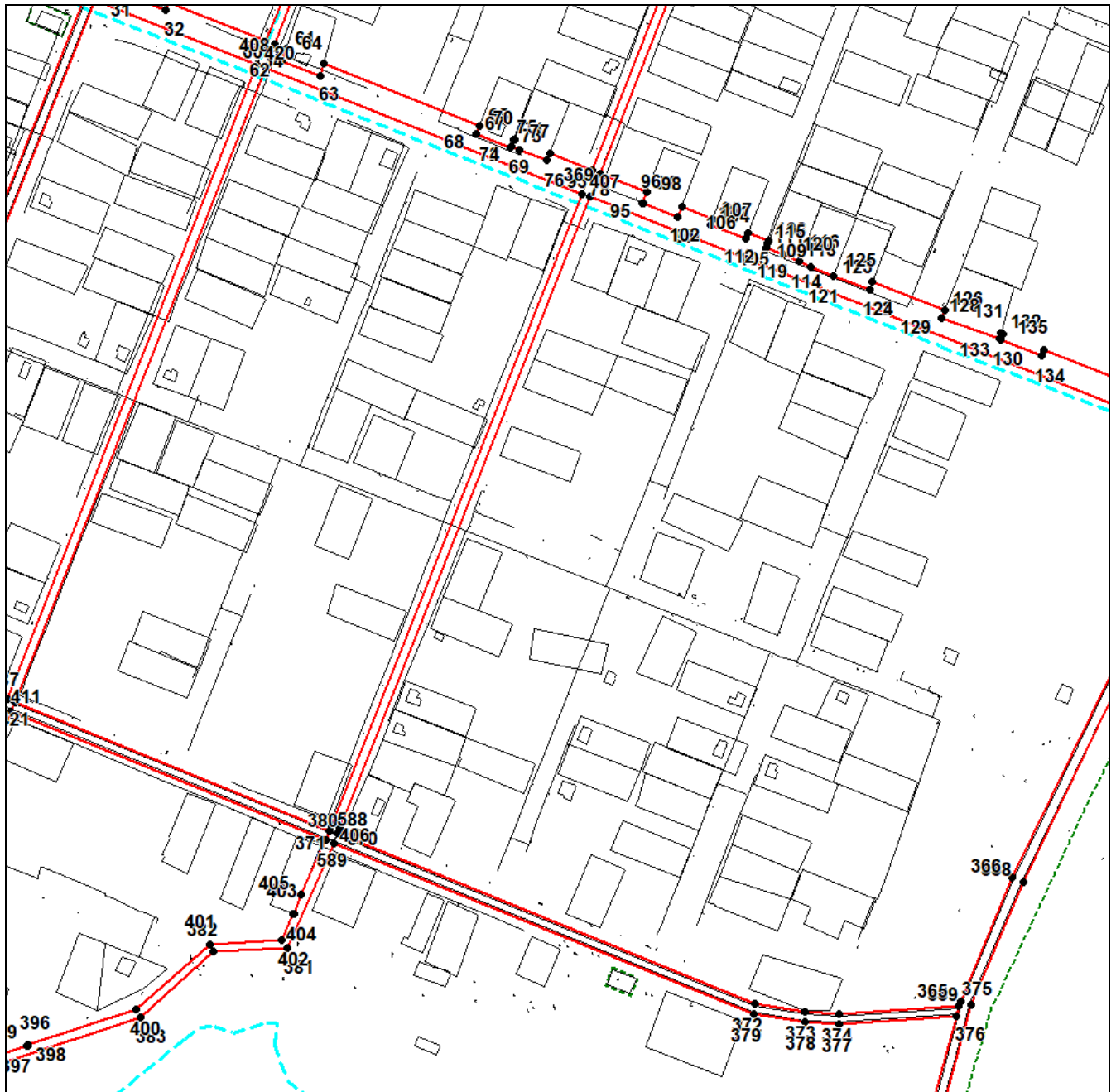


**ГРАФИЧЕСКОЕ ОПИСАНИЕ**  
местоположения границ населенных пунктов, территориальных зон,  
особо охраняемых природных территорий,  
зон с особыми условиями использования территории

**Территориальная зона Т-1 – Зона транспортной инфраструктуры**  
(наименование объекта, местоположение границ которого описано (далее – объект))

**Раздел 4**  
**План границ объекта**

Выносной лист №9



Масштаб 1:5000

Используемые условные знаки и обозначения приведены на отдельной странице в конце раздела.

Подпись \_\_\_\_\_ Губанова Е. В. Дата 5 декабря 2023 г.

Место для оттиска печати (при наличии) лица, составившего описание местоположения границ объекта



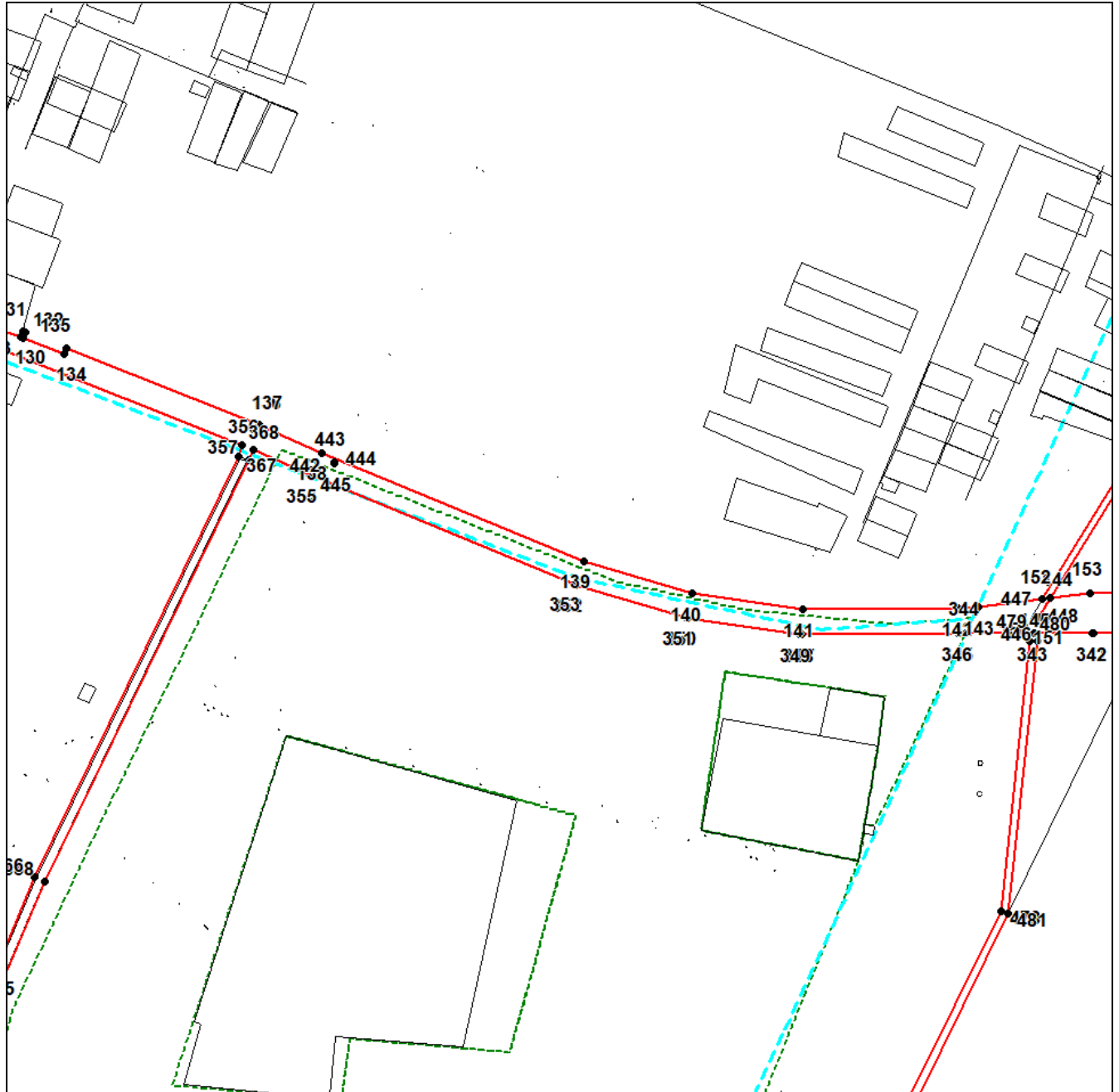
**ГРАФИЧЕСКОЕ ОПИСАНИЕ**  
местоположения границ населенных пунктов, территориальных зон,  
особо охраняемых природных территорий,  
зон с особыми условиями использования территории

**Территориальная зона Т-1 – Зона транспортной инфраструктуры**  
(наименование объекта, местоположение границ которого описано (далее – объект))

**Раздел 4**

**План границ объекта**

Выносной лист №10



**Масштаб 1:5000**

Используемые условные знаки и обозначения приведены на отдельной странице в конце раздела.

Подпись \_\_\_\_\_ Губанова Е. В. Дата 5 декабря 2023 г.

Место для оттиска печати (при наличии) лица, составившего описание местоположения границ объекта



**ГРАФИЧЕСКОЕ ОПИСАНИЕ**  
местоположения границ населенных пунктов, территориальных зон,  
особо охраняемых природных территорий,  
зон с особыми условиями использования территории

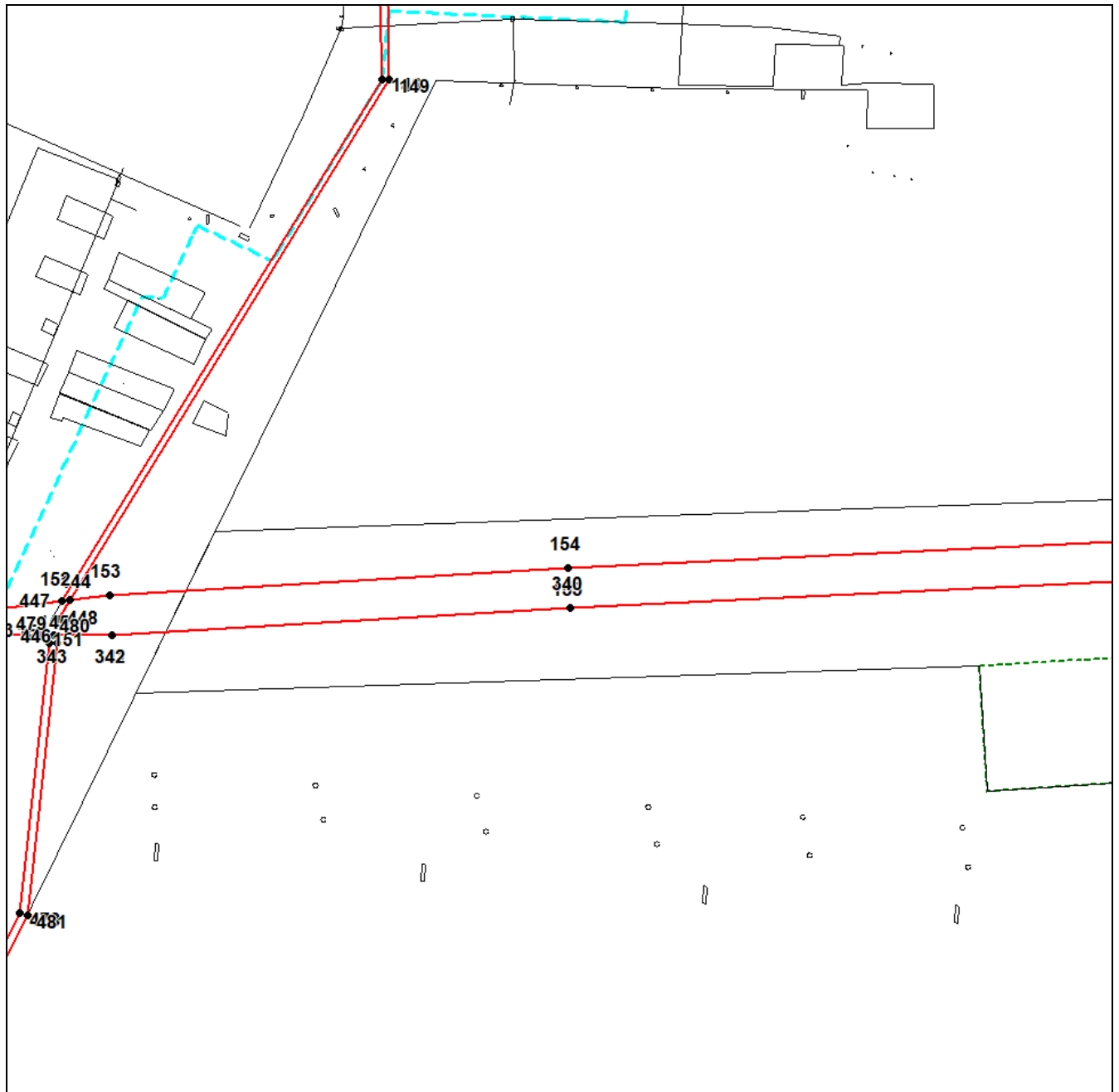
**Территориальная зона Т-1 – Зона транспортной инфраструктуры**

(наименование объекта, местоположение границ которого описано (далее – объект))

**Раздел 4**

**План границ объекта**

**Выносной лист №11**



**Масштаб 1:5000**

Используемые условные знаки и обозначения приведены на отдельной странице в конце раздела.

Подпись \_\_\_\_\_ Губанова Е. В. Дата 5 декабря 2023 г.

Место для отрисовки печати (при наличии) лица, составившего описание местоположения границ объекта



**ГРАФИЧЕСКОЕ ОПИСАНИЕ**  
местоположения границ населенных пунктов, территориальных зон,  
особо охраняемых природных территорий,  
зон с особыми условиями использования территории

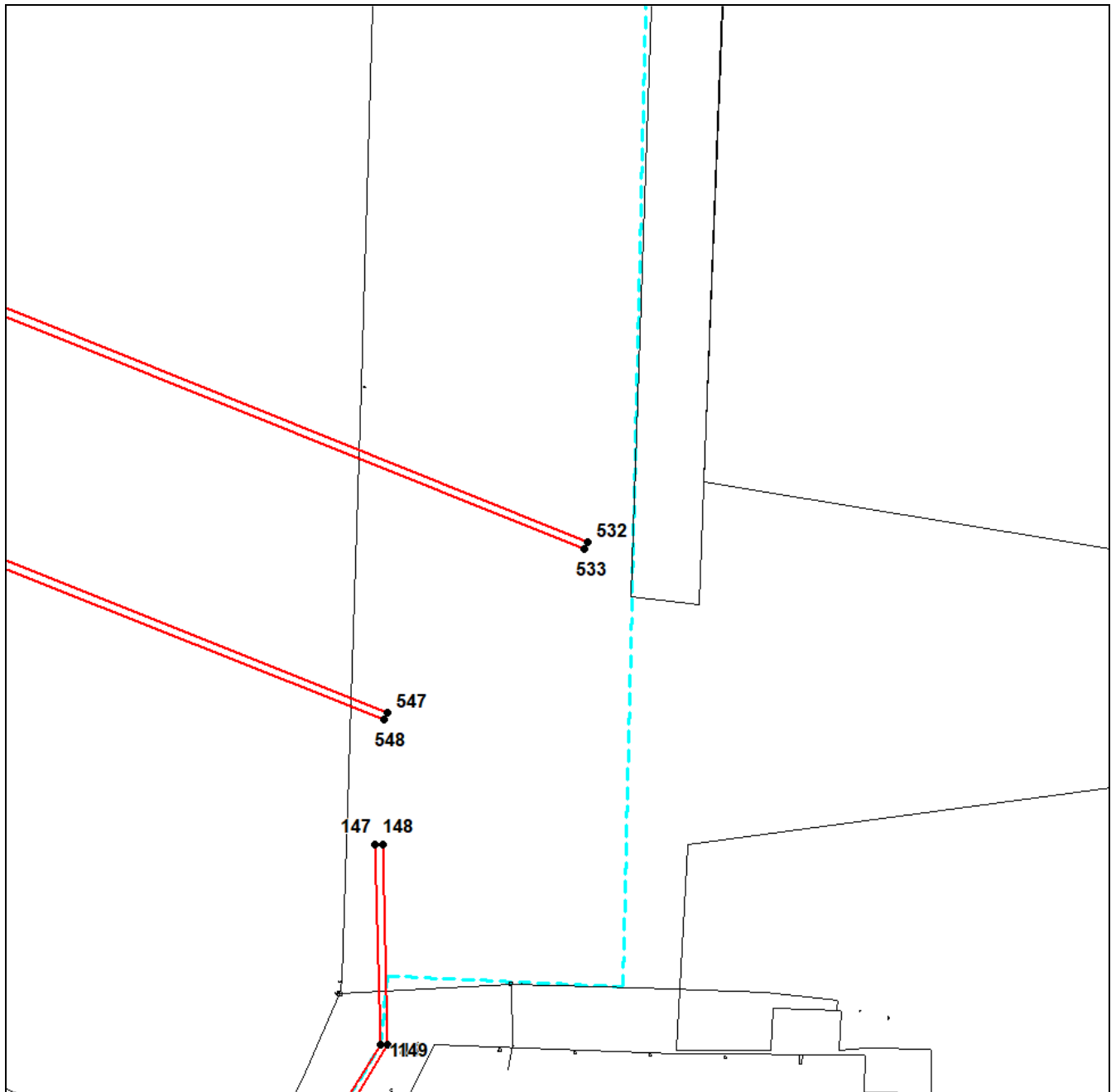
**Территориальная зона Т-1 – Зона транспортной инфраструктуры**

(наименование объекта, местоположение границ которого описано (далее – объект))

**Раздел 4**

**План границ объекта**

Выносной лист №12



**Масштаб 1:5000**

Используемые условные знаки и обозначения приведены на отдельной странице в конце раздела.

Подпись \_\_\_\_\_ Губанова Е. В. Дата 5 декабря 2023 г.

Место для отрисовки печати (при наличии) лица, составившего описание местоположения границ объекта



**ГРАФИЧЕСКОЕ ОПИСАНИЕ**  
местоположения границ населенных пунктов, территориальных зон,  
особо охраняемых природных территорий,  
зон с особыми условиями использования территории

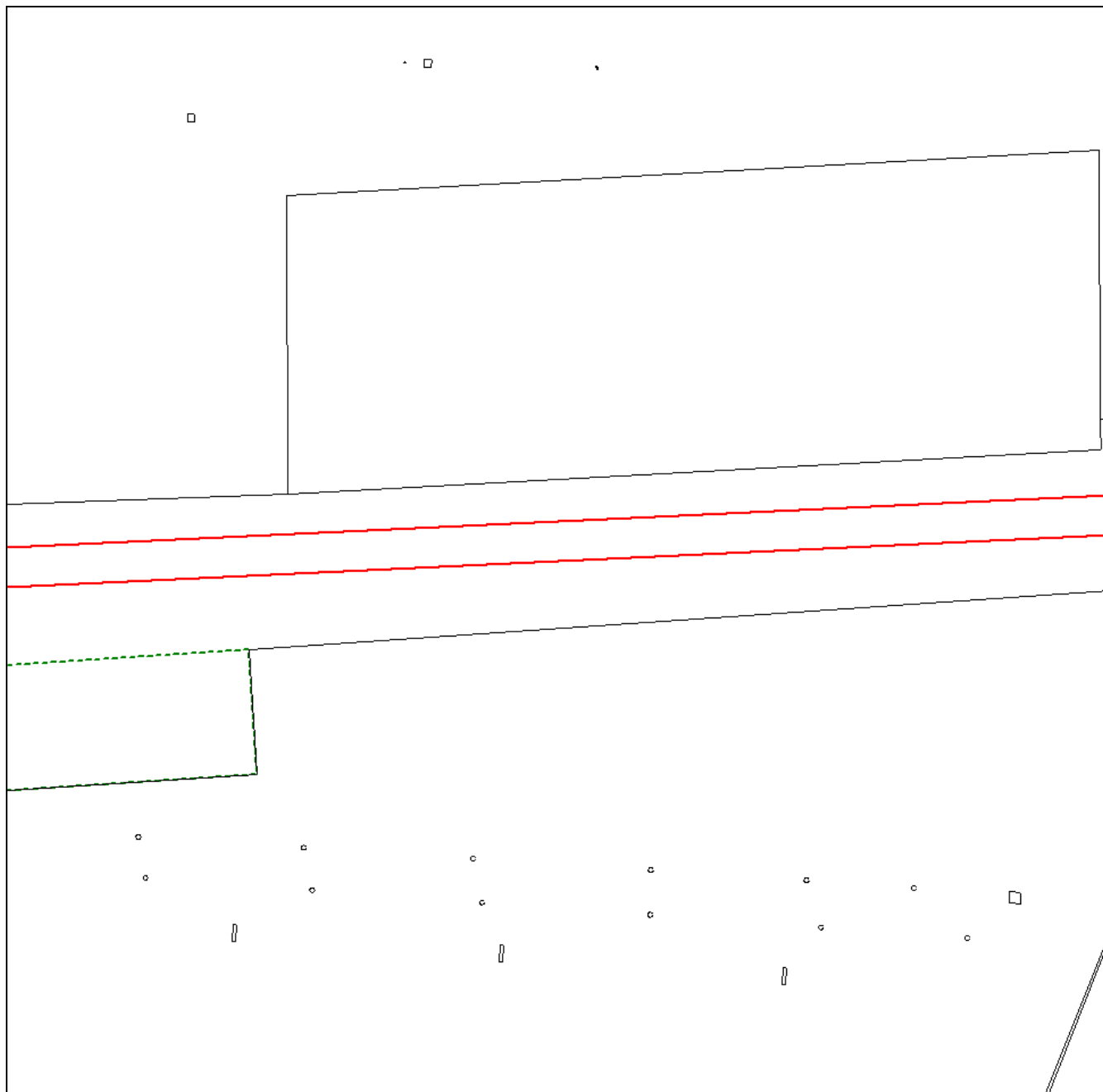
**Территориальная зона Т-1 – Зона транспортной инфраструктуры**

(наименование объекта, местоположение границ которого описано (далее – объект)

**Раздел 4**

**План границ объекта**

**Выносной лист №13**




**Масштаб 1:5000**

Используемые условные знаки и обозначения приведены на отдельной странице в конце раздела.

Подпись \_\_\_\_\_ Губанова Е. В. Дата 5 декабря 2023 г.

Место для оттиска печати (при наличии) лица, составившего описание местоположения границ объекта





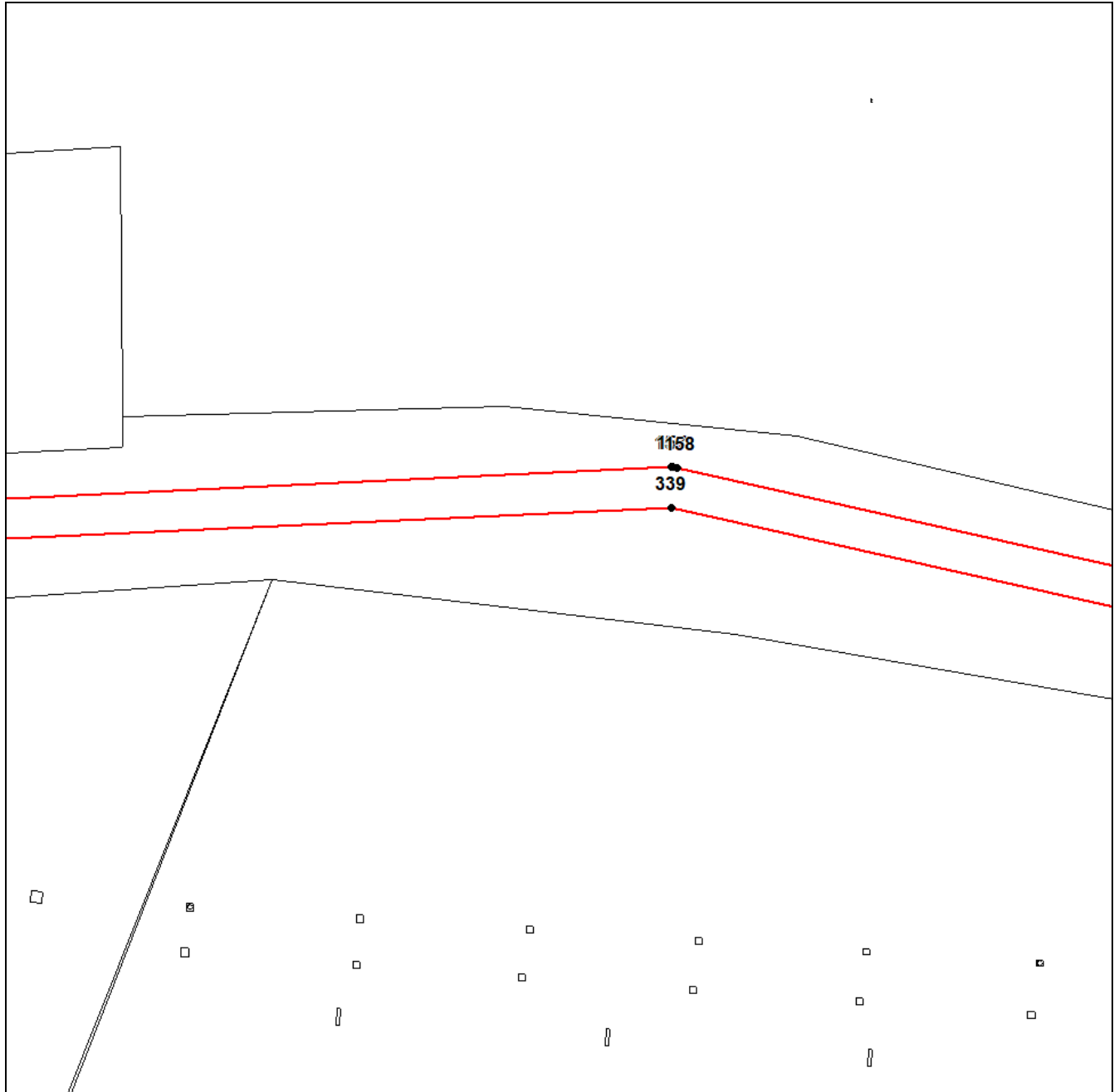
**ГРАФИЧЕСКОЕ ОПИСАНИЕ**  
местоположения границ населенных пунктов, территориальных зон,  
особо охраняемых природных территорий,  
зон с особыми условиями использования территории

**Территориальная зона Т-1 – Зона транспортной инфраструктуры**  
(наименование объекта, местоположение границ которого описано (далее – объект)

**Раздел 4**

**План границ объекта**

**Выносной лист №14**



**Масштаб 1:5000**

Используемые условные знаки и обозначения приведены на отдельной странице в конце раздела.

Подпись \_\_\_\_\_ Губанова Е. В. Дата 5 декабря 2023 г.

Место для отриски печати (при наличии) лица, составившего описание местоположения границ объекта



**ГРАФИЧЕСКОЕ ОПИСАНИЕ**  
местоположения границ населенных пунктов, территориальных зон,  
особо охраняемых природных территорий,  
зон с особыми условиями использования территории

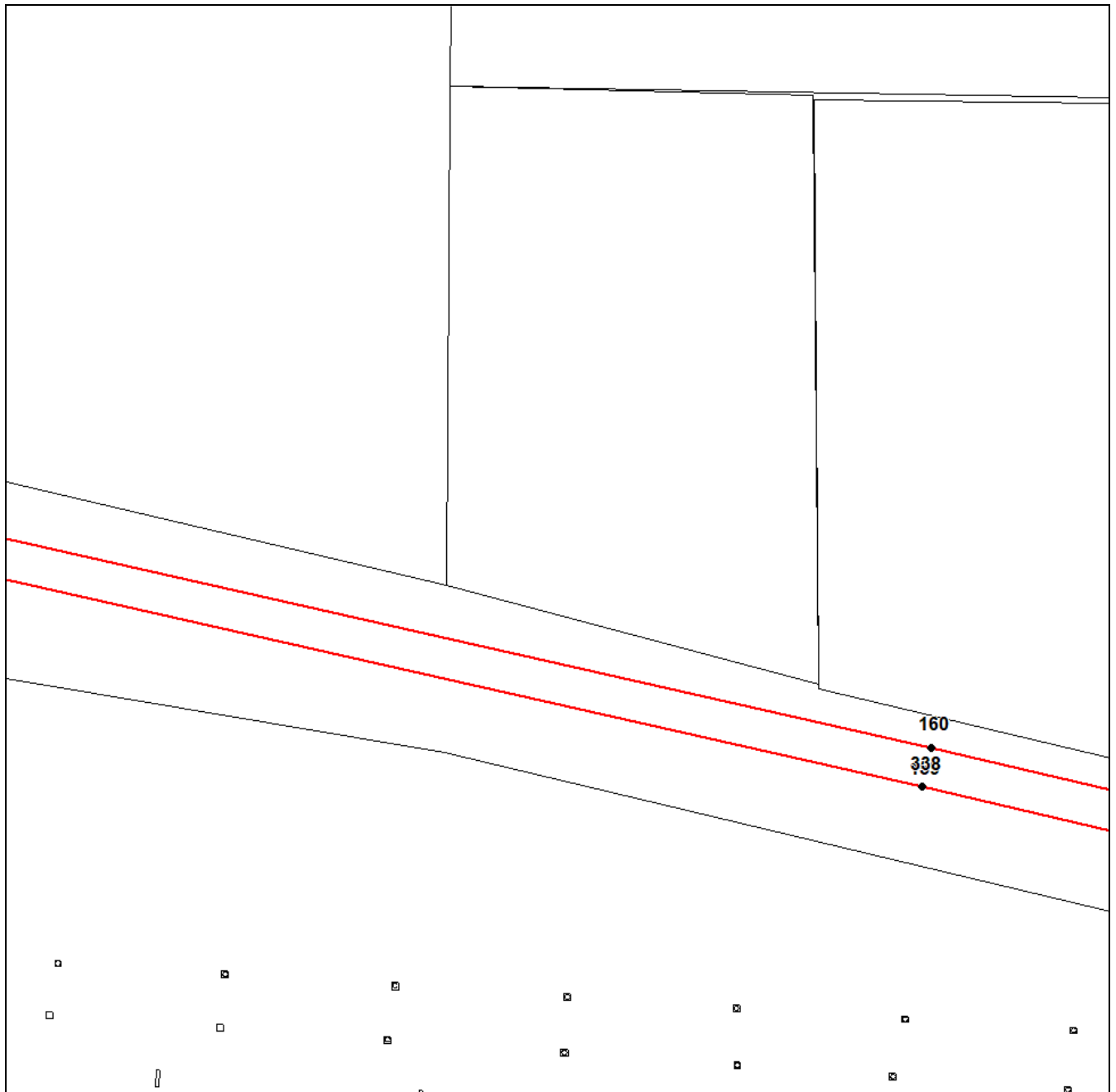
**Территориальная зона Т-1 – Зона транспортной инфраструктуры**

(наименование объекта, местоположение границ которого описано (далее – объект)

**Раздел 4**

**План границ объекта**

Выносной лист №15



**Масштаб 1:5000**

Используемые условные знаки и обозначения приведены на отдельной странице в конце раздела.

Подпись \_\_\_\_\_ Губанова Е. В. Дата 5 декабря 2023 г.

Место для оттиска печати (при наличии) лица, составившего описание местоположения границ объекта



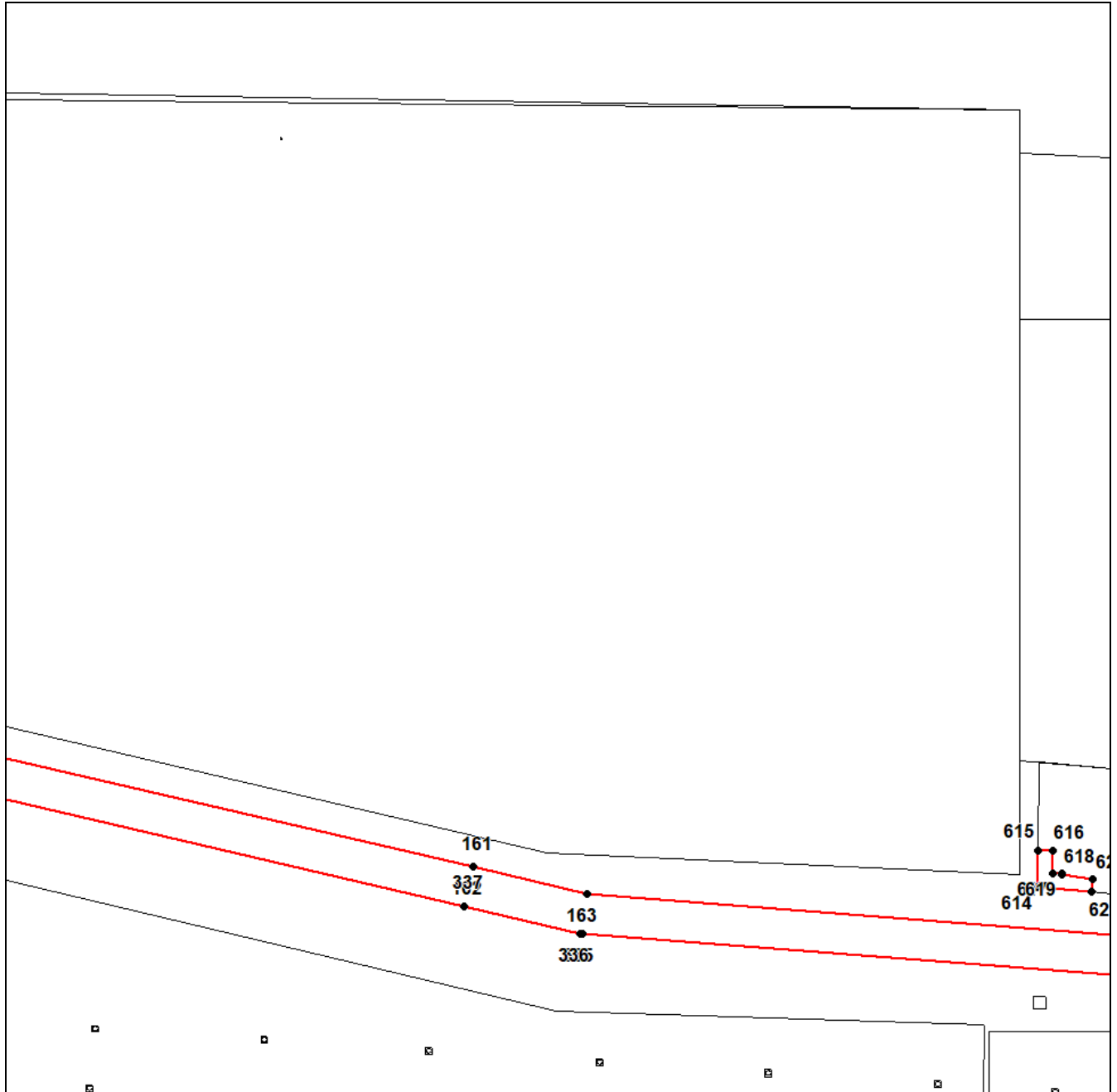
**ГРАФИЧЕСКОЕ ОПИСАНИЕ**  
местоположения границ населенных пунктов, территориальных зон,  
особо охраняемых природных территорий,  
зон с особыми условиями использования территории

**Территориальная зона Т-1 – Зона транспортной инфраструктуры**  
(наименование объекта, местоположение границ которого описано (далее – объект))

**Раздел 4**

**План границ объекта**

Выносной лист №16



Масштаб 1:5000

Используемые условные знаки и обозначения приведены на отдельной странице в конце раздела.

Подпись \_\_\_\_\_ Губанова Е. В. Дата 5 декабря 2023 г.

Место для отриски печати (при наличии) лица, составившего описание местоположения границ объекта



**ГРАФИЧЕСКОЕ ОПИСАНИЕ**  
местоположения границ населенных пунктов, территориальных зон,  
особо охраняемых природных территорий,  
зон с особыми условиями использования территории

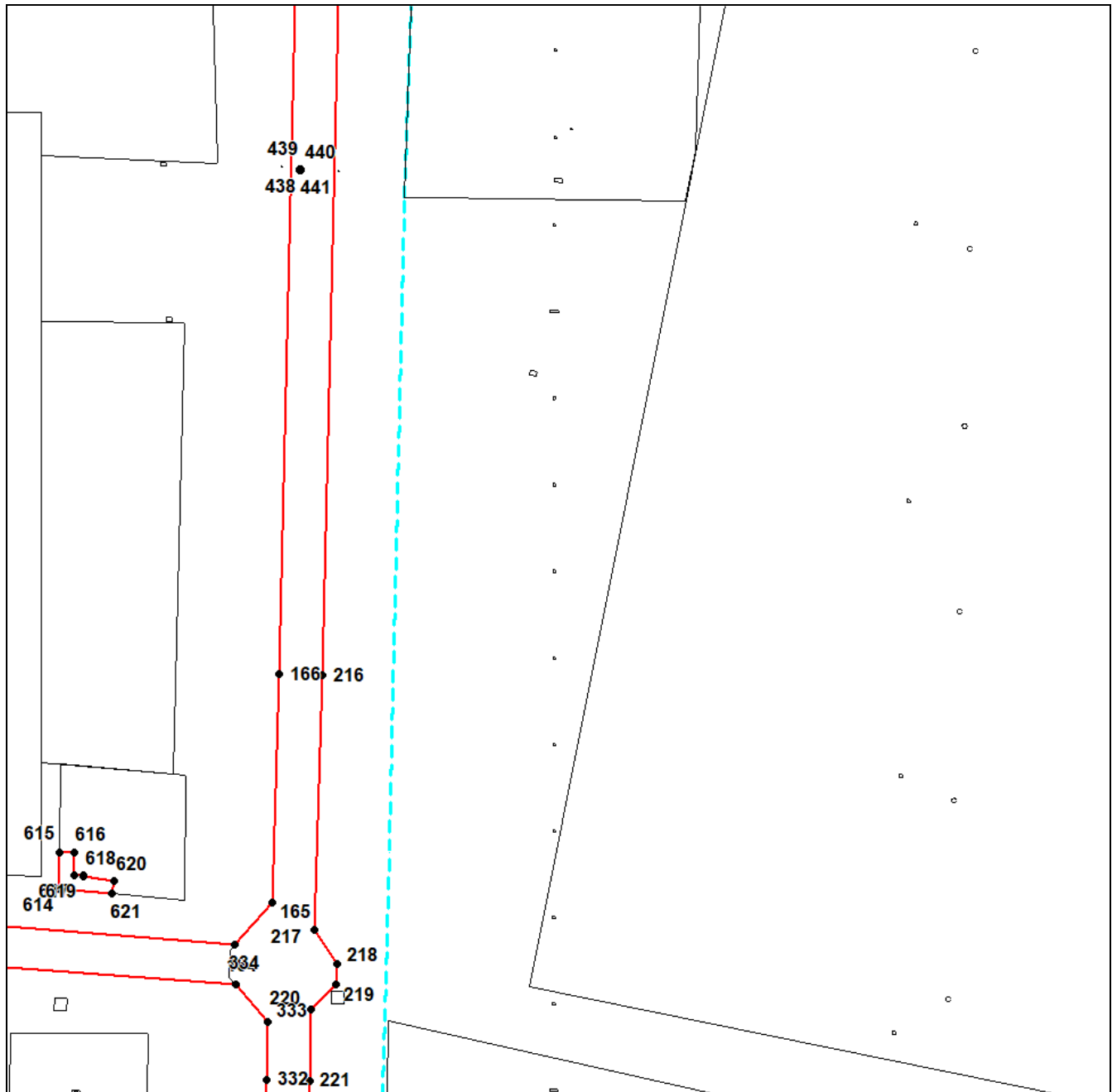
**Территориальная зона Т-1 – Зона транспортной инфраструктуры**

(наименование объекта, местоположение границ которого описано (далее – объект))

**Раздел 4**

**План границ объекта**

**Выносной лист №17**



**Масштаб 1:5000**

Используемые условные знаки и обозначения приведены на отдельной странице в конце раздела.

Подпись \_\_\_\_\_ Губанова Е. В. Дата 5 декабря 2023 г.

Место для оттиска печати (при наличии) лица, составившего описание местоположения границ объекта



**ГРАФИЧЕСКОЕ ОПИСАНИЕ**  
местоположения границ населенных пунктов, территориальных зон,  
особо охраняемых природных территорий,  
зон с особыми условиями использования территории

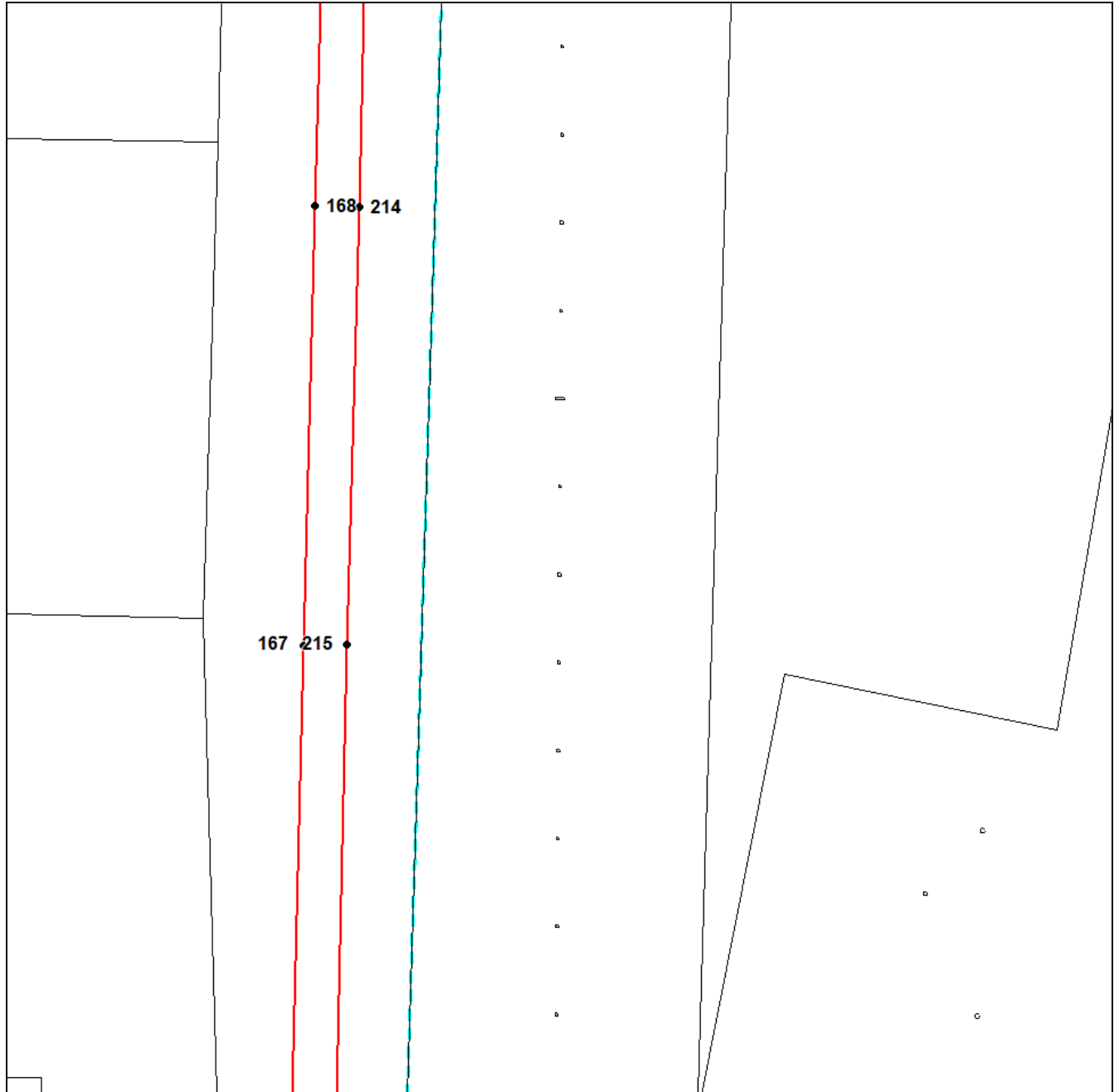
**Территориальная зона Т-1 – Зона транспортной инфраструктуры**

(наименование объекта, местоположение границ которого описано (далее – объект))

**Раздел 4**

**План границ объекта**

Выносной лист №18



**Масштаб 1:5000**

Используемые условные знаки и обозначения приведены на отдельной странице в конце раздела.

Подпись \_\_\_\_\_ Губанова Е. В. Дата 5 декабря 2023 г.

Место для оттиска печати (при наличии) лица, составившего описание местоположения границ объекта



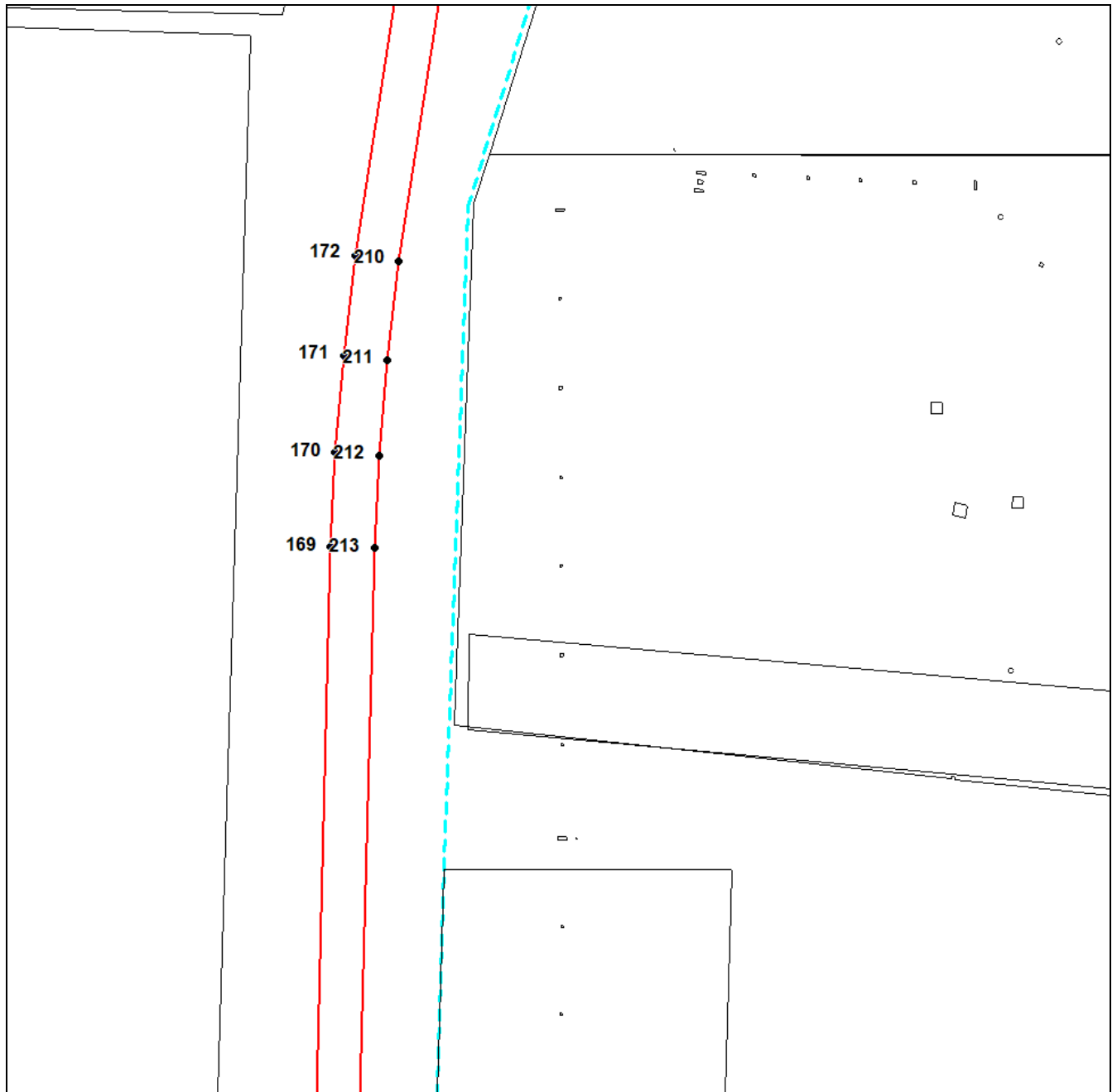
**ГРАФИЧЕСКОЕ ОПИСАНИЕ**  
местоположения границ населенных пунктов, территориальных зон,  
особо охраняемых природных территорий,  
зон с особыми условиями использования территории

**Территориальная зона Т-1 – Зона транспортной инфраструктуры**  
(наименование объекта, местоположение границ которого описано (далее – объект))

**Раздел 4**

**План границ объекта**

**Выносной лист №19**



**Масштаб 1:5000**

Используемые условные знаки и обозначения приведены на отдельной странице в конце раздела.

Подпись \_\_\_\_\_ Губанова Е. В. Дата 5 декабря 2023 г.

Место для оттиска печати (при наличии) лица, составившего описание местоположения границ объекта



**ГРАФИЧЕСКОЕ ОПИСАНИЕ**  
местоположения границ населенных пунктов, территориальных зон,  
особо охраняемых природных территорий,  
зон с особыми условиями использования территории

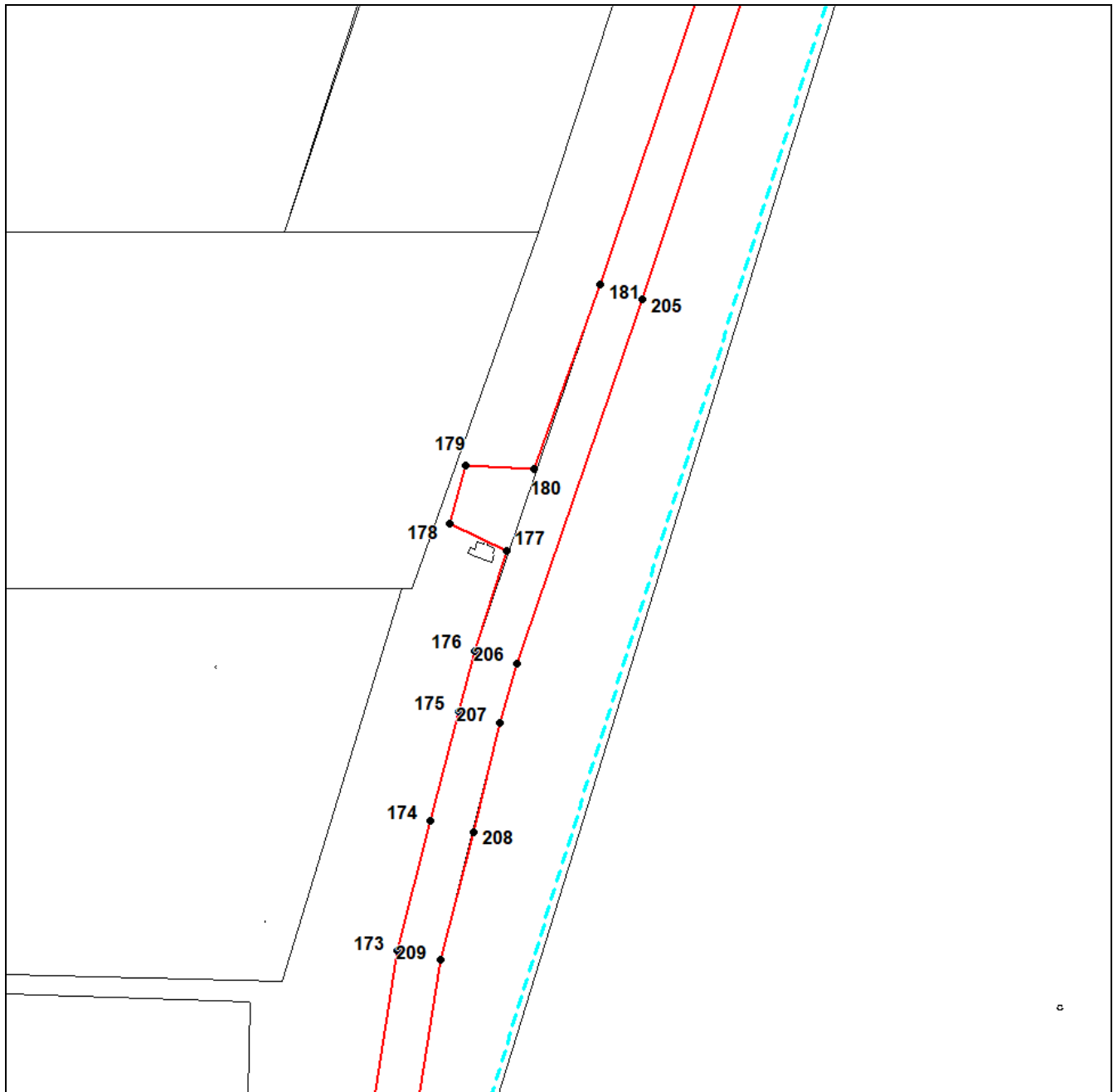
**Территориальная зона Т-1 – Зона транспортной инфраструктуры**

(наименование объекта, местоположение границ которого описано (далее – объект))

**Раздел 4**

**План границ объекта**

**Выносной лист №20**



**Масштаб 1:5000**

Используемые условные знаки и обозначения приведены на отдельной странице в конце раздела.

Подпись \_\_\_\_\_ Губанова Е. В. Дата 5 декабря 2023 г.

Место для оттиска печати (при наличии) лица, составившего описание местоположения границ объекта



**ГРАФИЧЕСКОЕ ОПИСАНИЕ**  
местоположения границ населенных пунктов, территориальных зон,  
особо охраняемых природных территорий,  
зон с особыми условиями использования территории

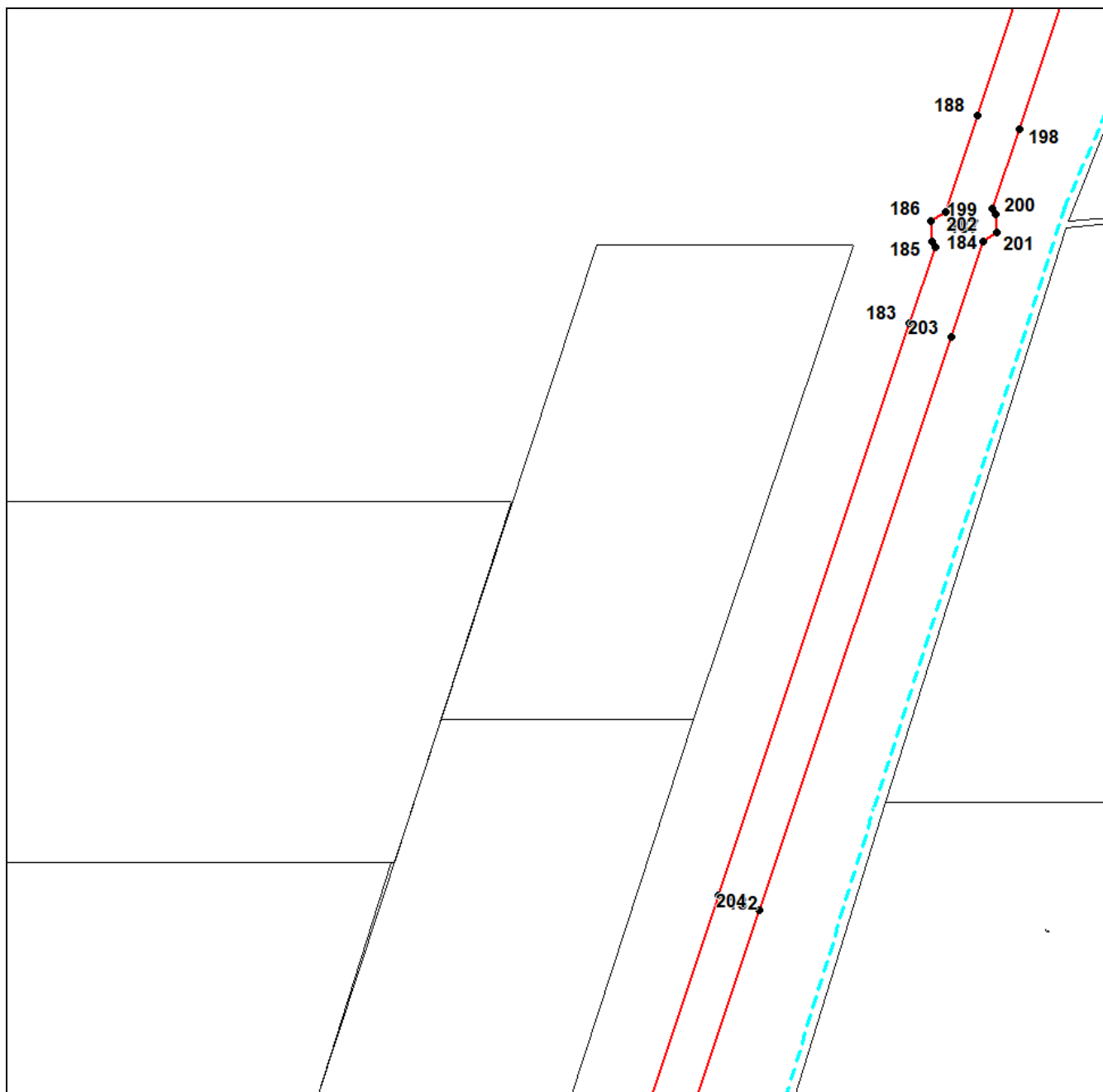
**Территориальная зона Т-1 – Зона транспортной инфраструктуры**

(наименование объекта, местоположение границ которого описано (далее – объект))

**Раздел 4**

**План границ объекта**

Выносной лист №21



Масштаб 1:5000

Используемые условные знаки и обозначения приведены на отдельной странице в конце раздела.

Подпись \_\_\_\_\_ Губанова Е. В. Дата 5 декабря 2023 г.

Место для оттиска печати (при наличии) лица, составившего описание местоположения границ объекта





**ГРАФИЧЕСКОЕ ОПИСАНИЕ**  
местоположения границ населенных пунктов, территориальных зон,  
особо охраняемых природных территорий,  
зон с особыми условиями использования территории


**Территориальная зона Т-1 – Зона транспортной инфраструктуры**

(наименование объекта, местоположение границ которого описано (далее – объект)

**Раздел 4**

**План границ объекта**

**Выносной лист №22**



**Масштаб 1:5000**

Используемые условные знаки и обозначения приведены на отдельной странице в конце раздела.

Подпись \_\_\_\_\_ Губанова Е. В. Дата 5 декабря 2023 г.

Место для оттиска печати (при наличии) лица, составившего описание местоположения границ объекта



**ГРАФИЧЕСКОЕ ОПИСАНИЕ**  
местоположения границ населенных пунктов, территориальных зон,  
особо охраняемых природных территорий,  
зон с особыми условиями использования территории


**Территориальная зона Т-1 – Зона транспортной инфраструктуры**

(наименование объекта, местоположение границ которого описано (далее – объект)

**Раздел 4**

**План границ объекта**

**Выносной лист №23**




**Масштаб 1:5000**

Используемые условные знаки и обозначения приведены на отдельной странице в конце раздела.

Подпись \_\_\_\_\_ Губанова Е. В. Дата 5 декабря 2023 г.

Место для оттиска печати (при наличии) лица, составившего описание местоположения границ объекта



**ГРАФИЧЕСКОЕ ОПИСАНИЕ**  
местоположения границ населенных пунктов, территориальных зон,  
особо охраняемых природных территорий,  
зон с особыми условиями использования территории

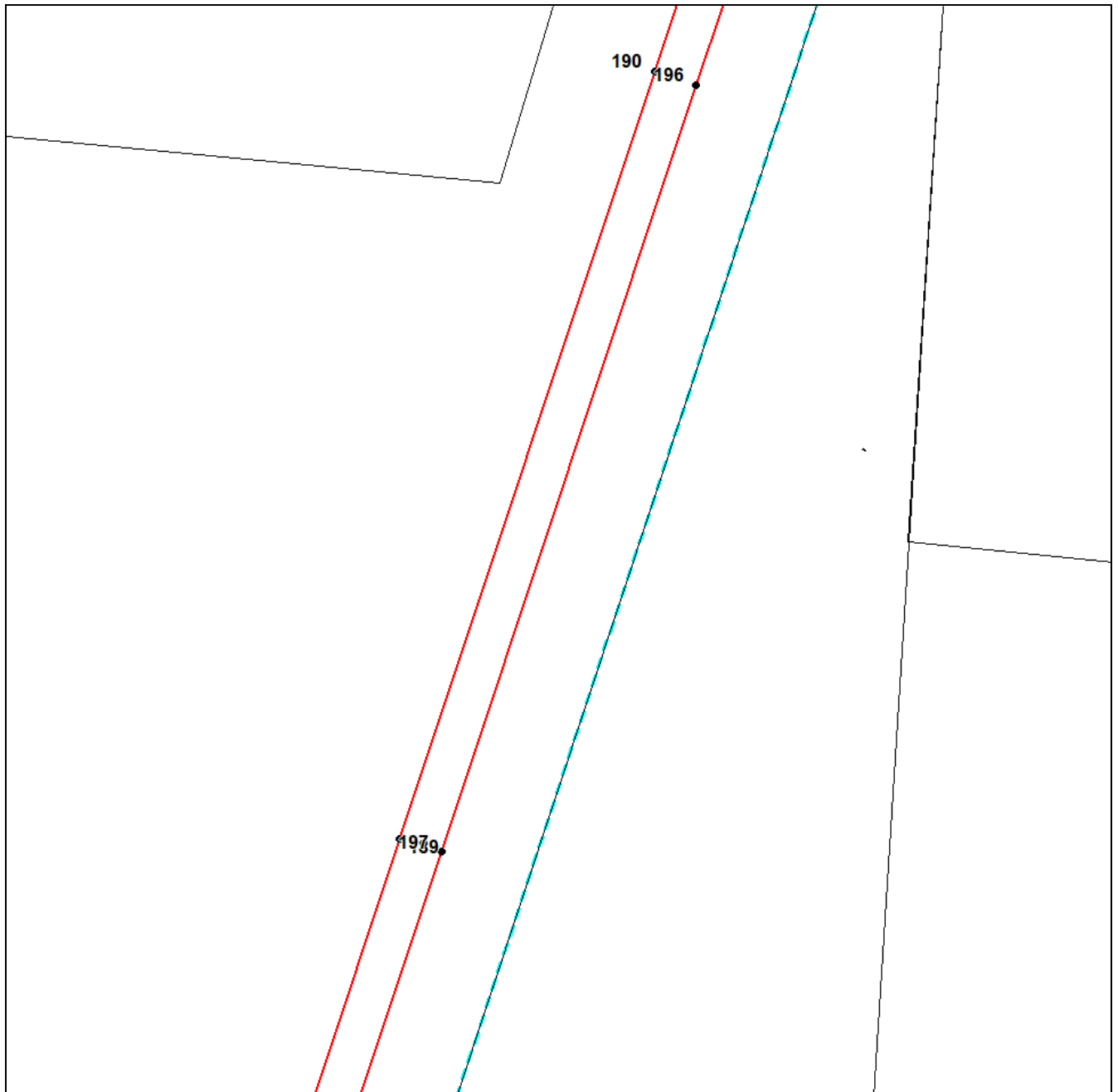
**Территориальная зона Т-1 – Зона транспортной инфраструктуры**

(наименование объекта, местоположение границ которого описано (далее – объект))

**Раздел 4**

**План границ объекта**

Выносной лист №24



**Масштаб 1:5000**

Используемые условные знаки и обозначения приведены на отдельной странице в конце раздела.

Подпись \_\_\_\_\_ Губанова Е. В. Дата 5 декабря 2023 г.

Место для оттиска печати (при наличии) лица, составившего описание местоположения границ объекта



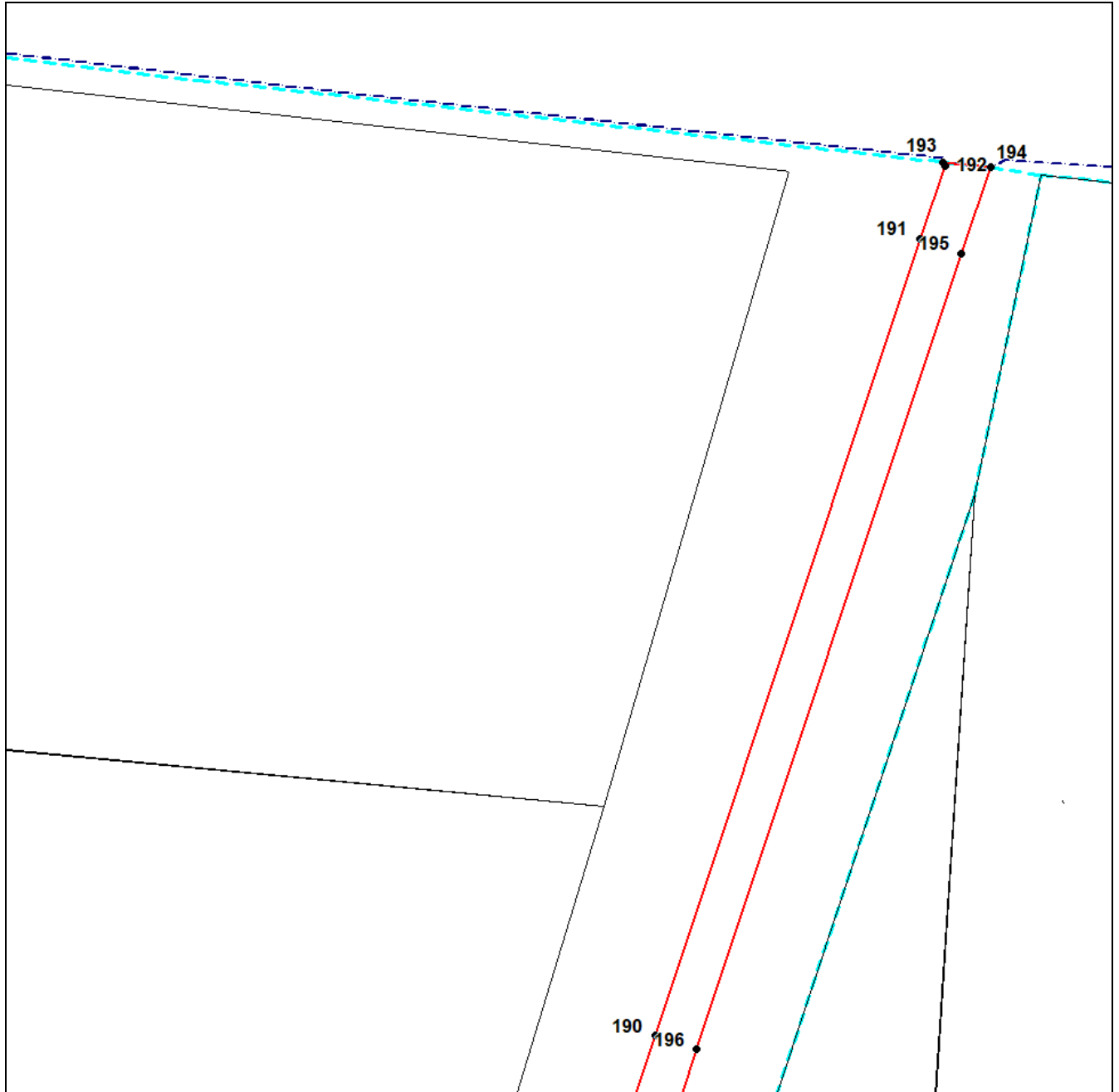
**ГРАФИЧЕСКОЕ ОПИСАНИЕ**  
местоположения границ населенных пунктов, территориальных зон,  
особо охраняемых природных территорий,  
зон с особыми условиями использования территории

**Территориальная зона Т-1 – Зона транспортной инфраструктуры**  
(наименование объекта, местоположение границ которого описано (далее – объект))

**Раздел 4**

**План границ объекта**

Выносной лист №25



**Масштаб 1:5000**

Используемые условные знаки и обозначения приведены на отдельной странице в конце раздела.

Подпись \_\_\_\_\_ Губанова Е. В. Дата 5 декабря 2023 г.

Место для отрисовки печати (при наличии) лица, составившего описание местоположения границ объекта



**ГРАФИЧЕСКОЕ ОПИСАНИЕ**  
местоположения границ населенных пунктов, территориальных зон,  
особо охраняемых природных территорий,  
зон с особыми условиями использования территории

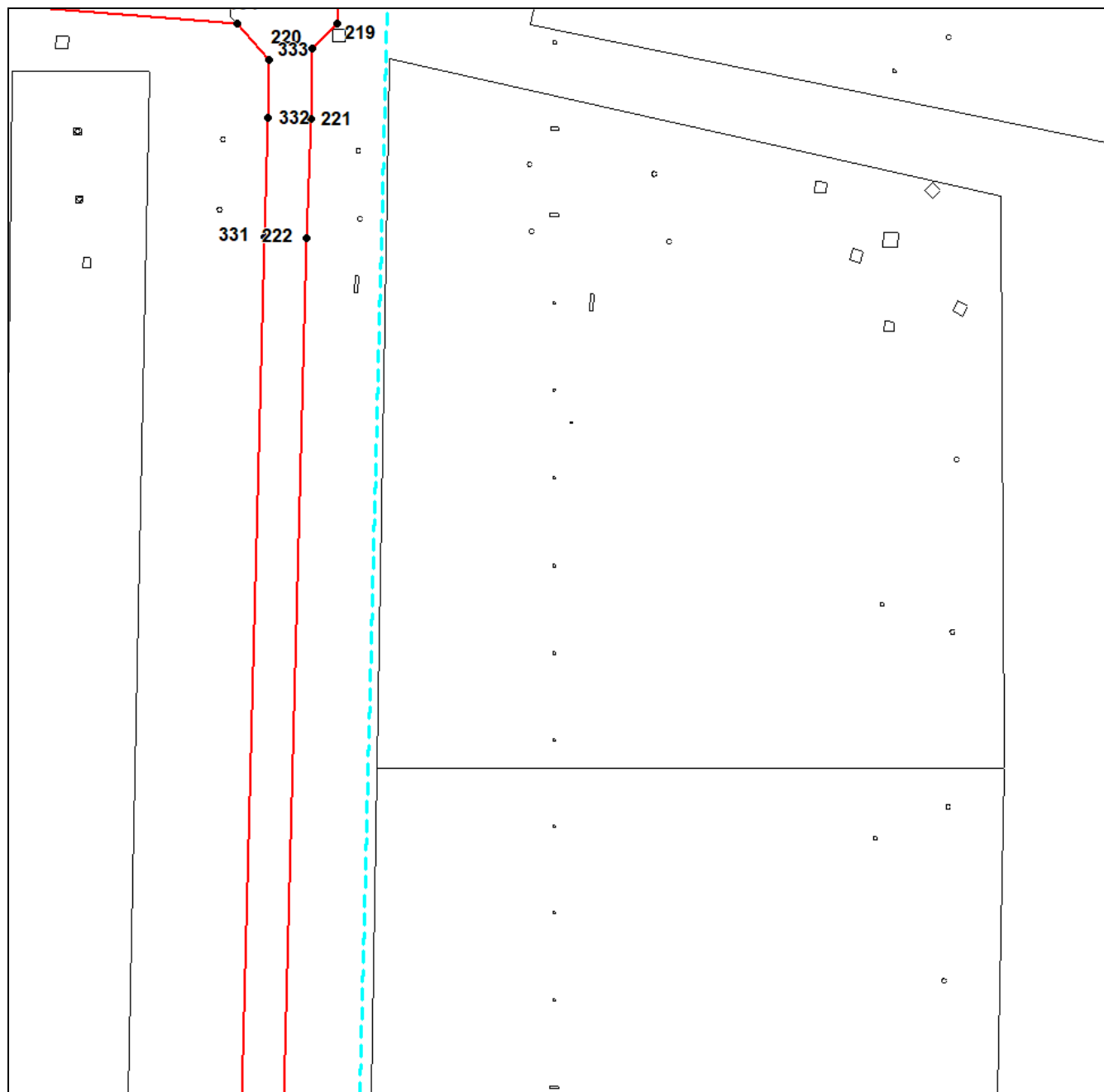
**Территориальная зона Т-1 – Зона транспортной инфраструктуры**

(наименование объекта, местоположение границ которого описано (далее – объект))

**Раздел 4**

**План границ объекта**

**Выносной лист №26**




**Масштаб 1:5000**

Используемые условные знаки и обозначения приведены на отдельной странице в конце раздела.

Подпись \_\_\_\_\_ Губанова Е. В. Дата 5 декабря 2023 г.

Место для оттиска печати (при наличии) лица, составившего описание местоположения границ объекта



**ГРАФИЧЕСКОЕ ОПИСАНИЕ**  
местоположения границ населенных пунктов, территориальных зон,  
особо охраняемых природных территорий,  
зон с особыми условиями использования территории

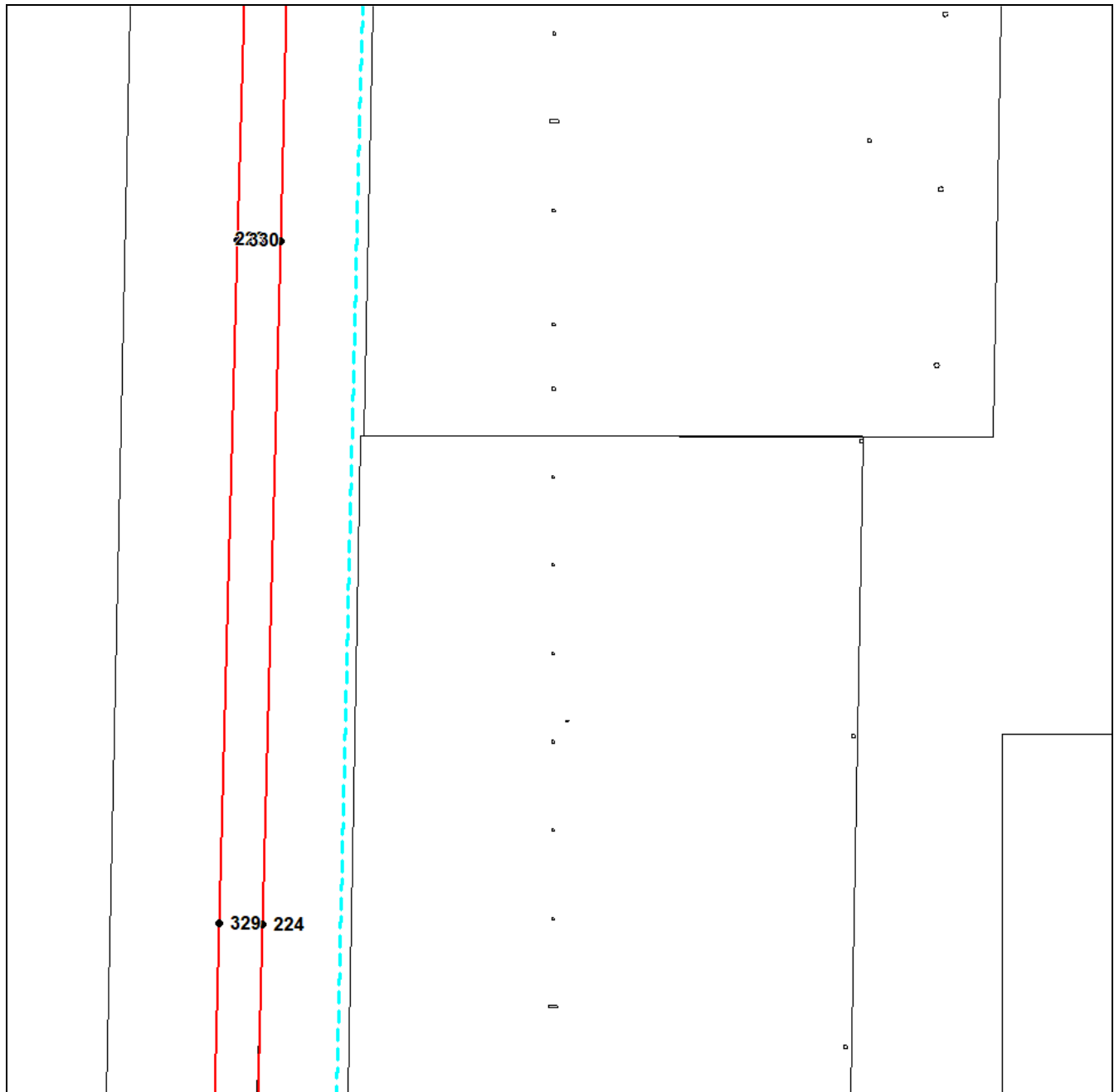
**Территориальная зона Т-1 – Зона транспортной инфраструктуры**

(наименование объекта, местоположение границ которого описано (далее – объект))

**Раздел 4**

**План границ объекта**

**Выносной лист №27**



**Масштаб 1:5000**

Используемые условные знаки и обозначения приведены на отдельной странице в конце раздела.

Подпись \_\_\_\_\_ Губанова Е. В. Дата 5 декабря 2023 г.

Место для оттиска печати (при наличии) лица, составившего описание местоположения границ объекта



**ГРАФИЧЕСКОЕ ОПИСАНИЕ**  
местоположения границ населенных пунктов, территориальных зон,  
особо охраняемых природных территорий,  
зон с особыми условиями использования территории

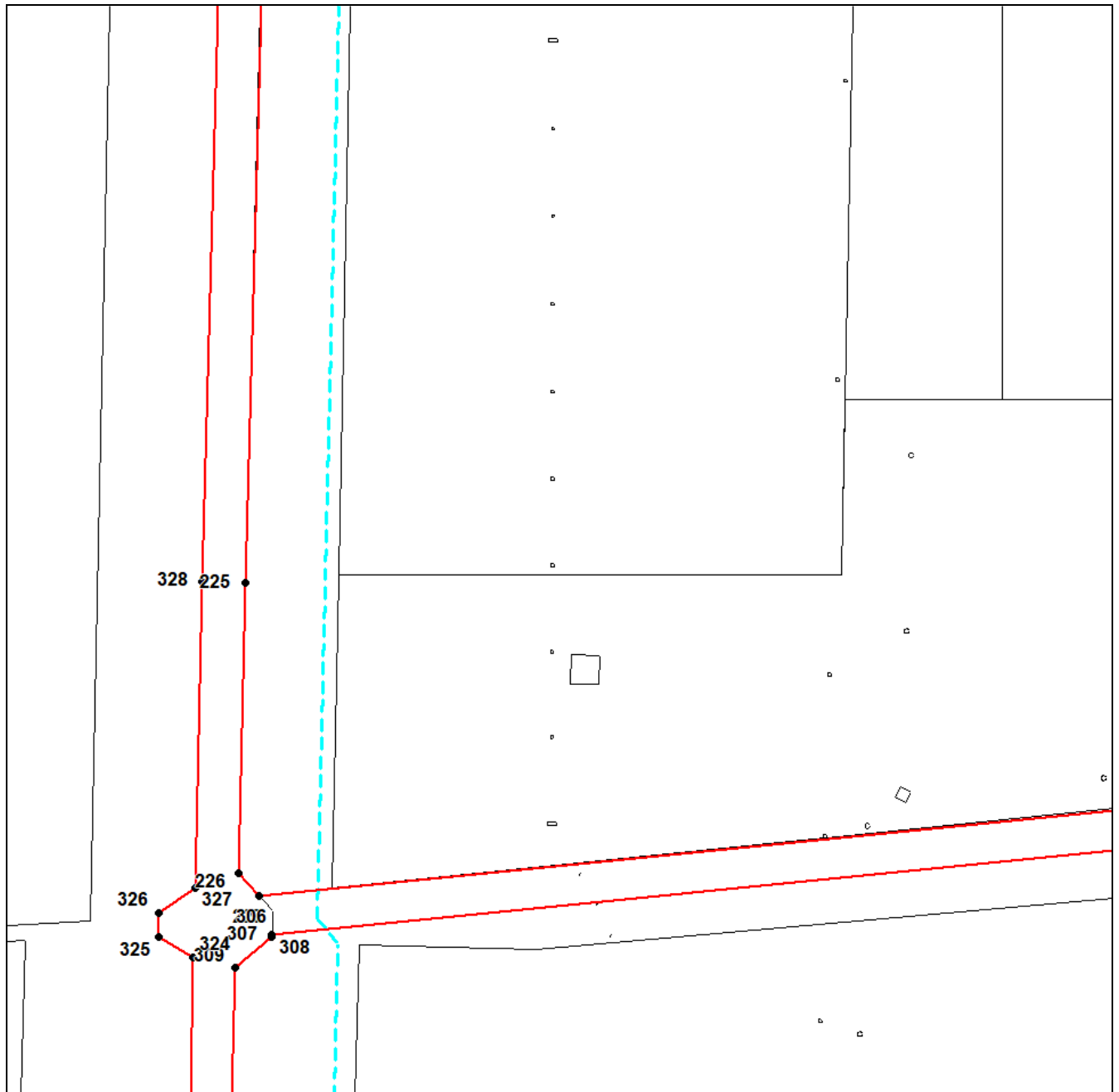
**Территориальная зона Т-1 – Зона транспортной инфраструктуры**

(наименование объекта, местоположение границ которого описано (далее – объект))

**Раздел 4**

**План границ объекта**

Выносной лист №28




Масштаб 1:5000

Используемые условные знаки и обозначения приведены на отдельной странице в конце раздела.

Подпись \_\_\_\_\_ Губанова Е. В. Дата 5 декабря 2023 г.

Место для отрисовки печати (при наличии) лица, составившего описание местоположения границ объекта



**ГРАФИЧЕСКОЕ ОПИСАНИЕ**  
местоположения границ населенных пунктов, территориальных зон,  
особо охраняемых природных территорий,  
зон с особыми условиями использования территории

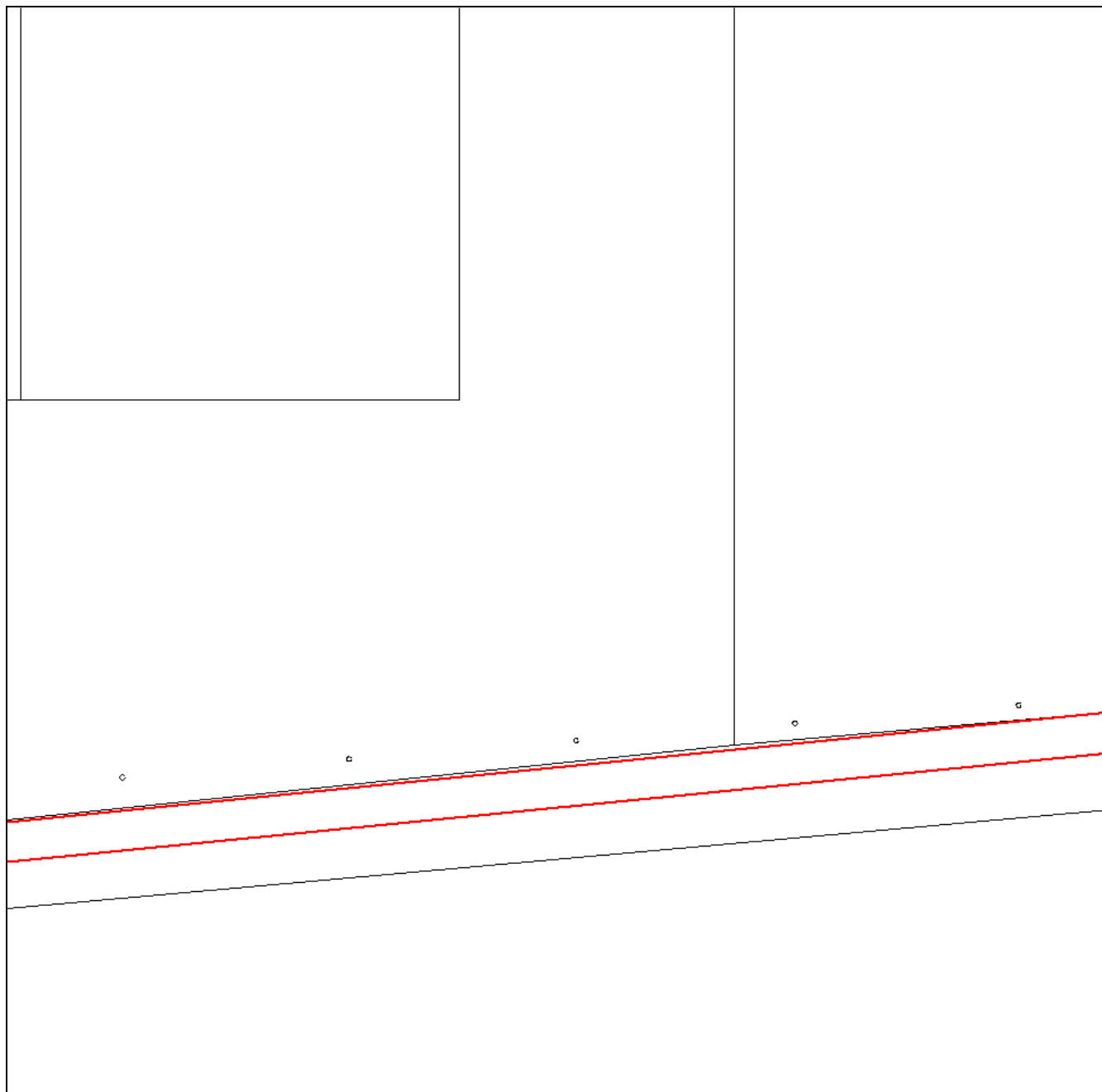
**Территориальная зона Т-1 – Зона транспортной инфраструктуры**

(наименование объекта, местоположение границ которого описано (далее – объект))

**Раздел 4**

**План границ объекта**

**Выносной лист №29**



**Масштаб 1:5000**

Используемые условные знаки и обозначения приведены на отдельной странице в конце раздела.

Подпись \_\_\_\_\_ Губанова Е. В. Дата 5 декабря 2023 г.

Место для оттиска печати (при наличии) лица, составившего описание местоположения границ объекта





**ГРАФИЧЕСКОЕ ОПИСАНИЕ**  
местоположения границ населенных пунктов, территориальных зон,  
особо охраняемых природных территорий,  
зон с особыми условиями использования территории

**Территориальная зона Т-1 – Зона транспортной инфраструктуры**

(наименование объекта, местоположение границ которого описано (далее – объект))

**Раздел 4**

**План границ объекта**

Выносной лист №30



**Масштаб 1:5000**

Используемые условные знаки и обозначения приведены на отдельной странице в конце раздела.

Подпись \_\_\_\_\_ Губанова Е. В. Дата 5 декабря 2023 г.

Место для оттиска печати (при наличии) лица, составившего описание местоположения границ объекта



**ГРАФИЧЕСКОЕ ОПИСАНИЕ**  
местоположения границ населенных пунктов, территориальных зон,  
особо охраняемых природных территорий,  
зон с особыми условиями использования территории

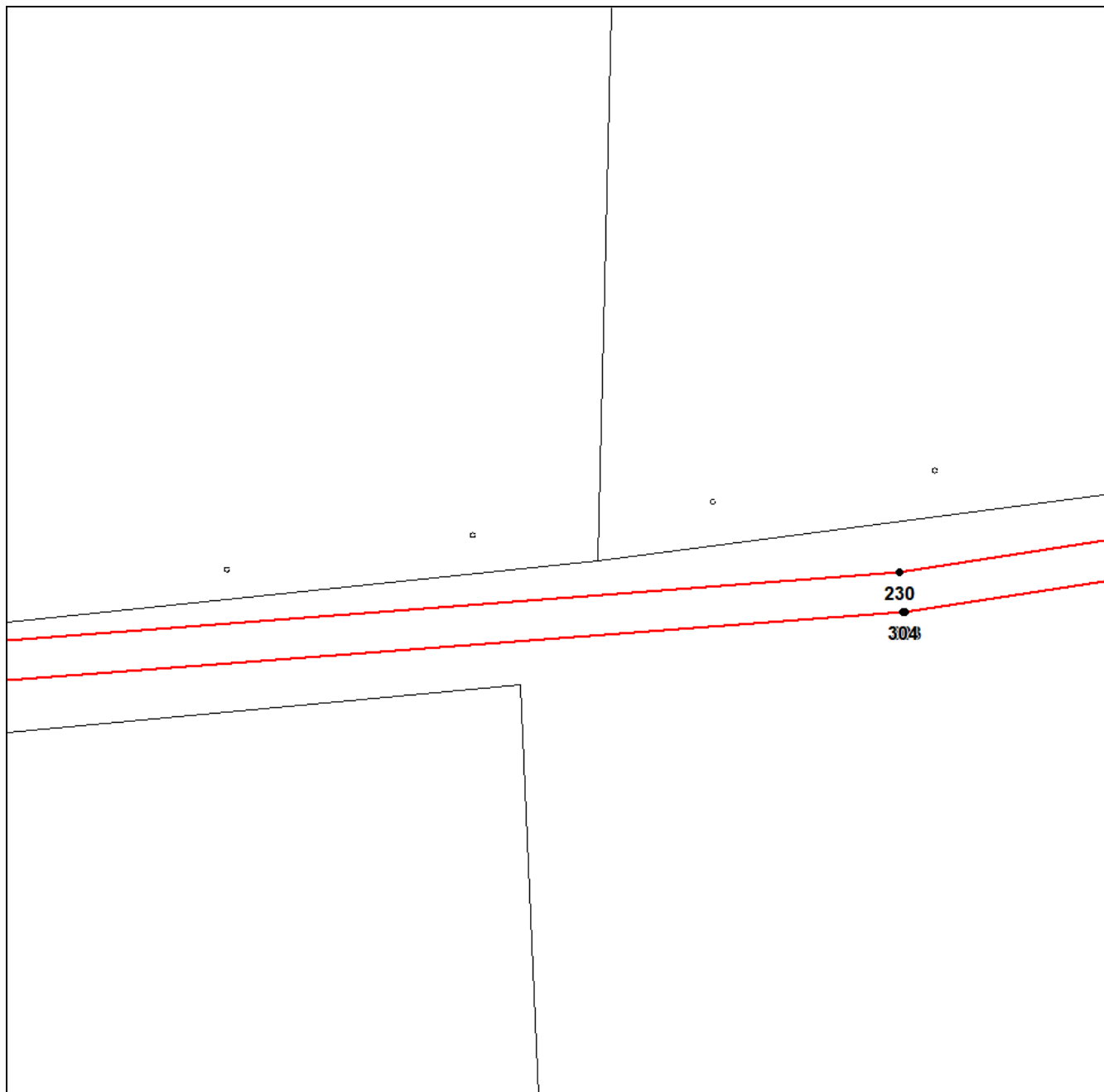
**Территориальная зона Т-1 – Зона транспортной инфраструктуры**

(наименование объекта, местоположение границ которого описано (далее – объект))

**Раздел 4**

**План границ объекта**

Выносной лист №31



**Масштаб 1:5000**

Используемые условные знаки и обозначения приведены на отдельной странице в конце раздела.

Подпись \_\_\_\_\_ Губанова Е. В. Дата 5 декабря 2023 г.

Место для отриски печати (при наличии) лица, составившего описание местоположения границ объекта



**ГРАФИЧЕСКОЕ ОПИСАНИЕ**  
местоположения границ населенных пунктов, территориальных зон,  
особо охраняемых природных территорий,  
зон с особыми условиями использования территории

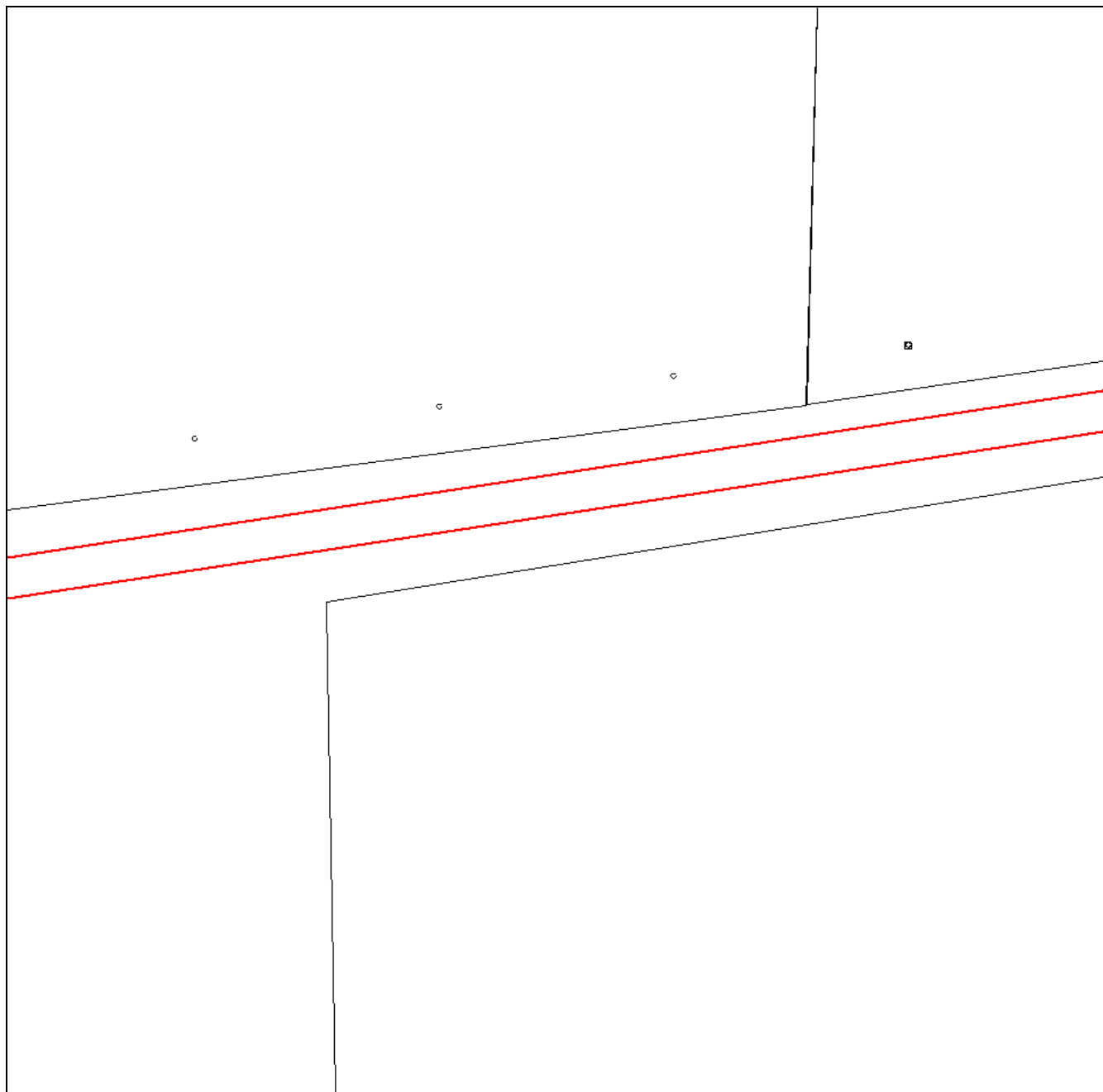
**Территориальная зона Т-1 – Зона транспортной инфраструктуры**

(наименование объекта, местоположение границ которого описано (далее – объект)

**Раздел 4**

**План границ объекта**

**Выносной лист №32**



**Масштаб 1:5000**

Используемые условные знаки и обозначения приведены на отдельной странице в конце раздела.

Подпись \_\_\_\_\_ Губанова Е. В. Дата 5 декабря 2023 г.

Место для оттиска печати (при наличии) лица, составившего описание местоположения границ объекта



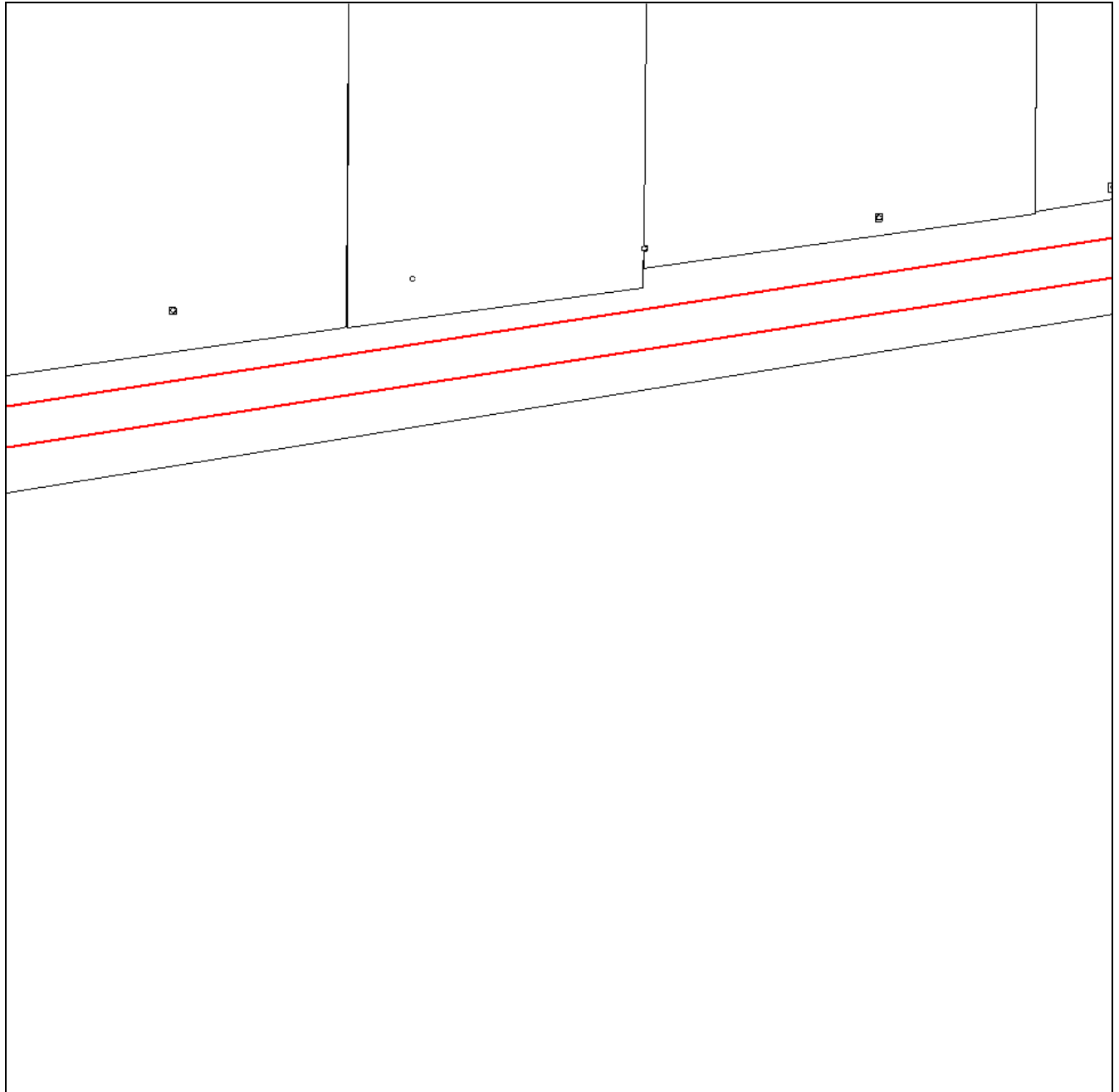
**ГРАФИЧЕСКОЕ ОПИСАНИЕ**  
местоположения границ населенных пунктов, территориальных зон,  
особо охраняемых природных территорий,  
зон с особыми условиями использования территории

**Территориальная зона Т-1 – Зона транспортной инфраструктуры**  
(наименование объекта, местоположение границ которого описано (далее – объект))

**Раздел 4**

**План границ объекта**

Выносной лист №33



**Масштаб 1:5000**

Используемые условные знаки и обозначения приведены на отдельной странице в конце раздела.

Подпись \_\_\_\_\_ Губанова Е. В. Дата 5 декабря 2023 г.

Место для оттиска печати (при наличии) лица, составившего описание местоположения границ объекта



**ГРАФИЧЕСКОЕ ОПИСАНИЕ**  
местоположения границ населенных пунктов, территориальных зон,  
особо охраняемых природных территорий,  
зон с особыми условиями использования территории

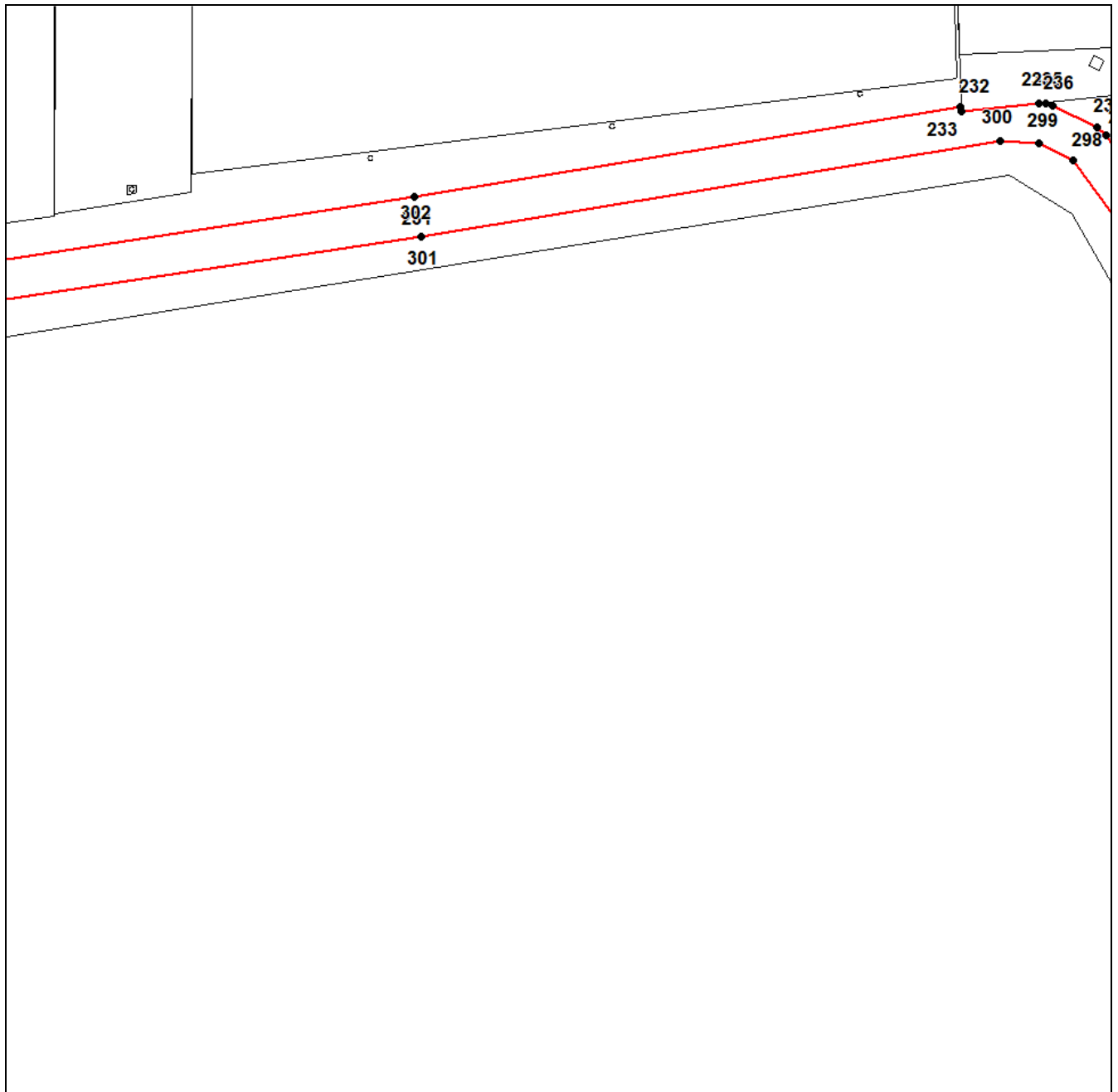
**Территориальная зона Т-1 – Зона транспортной инфраструктуры**

(наименование объекта, местоположение границ которого описано (далее – объект))

**Раздел 4**

**План границ объекта**

Выносной лист №34



**Масштаб 1:5000**

Используемые условные знаки и обозначения приведены на отдельной странице в конце раздела.

Подпись \_\_\_\_\_ Губанова Е. В. Дата 5 декабря 2023 г.

Место для оттиска печати (при наличии) лица, составившего описание местоположения границ объекта



**ГРАФИЧЕСКОЕ ОПИСАНИЕ**  
местоположения границ населенных пунктов, территориальных зон,  
особо охраняемых природных территорий,  
зон с особыми условиями использования территории

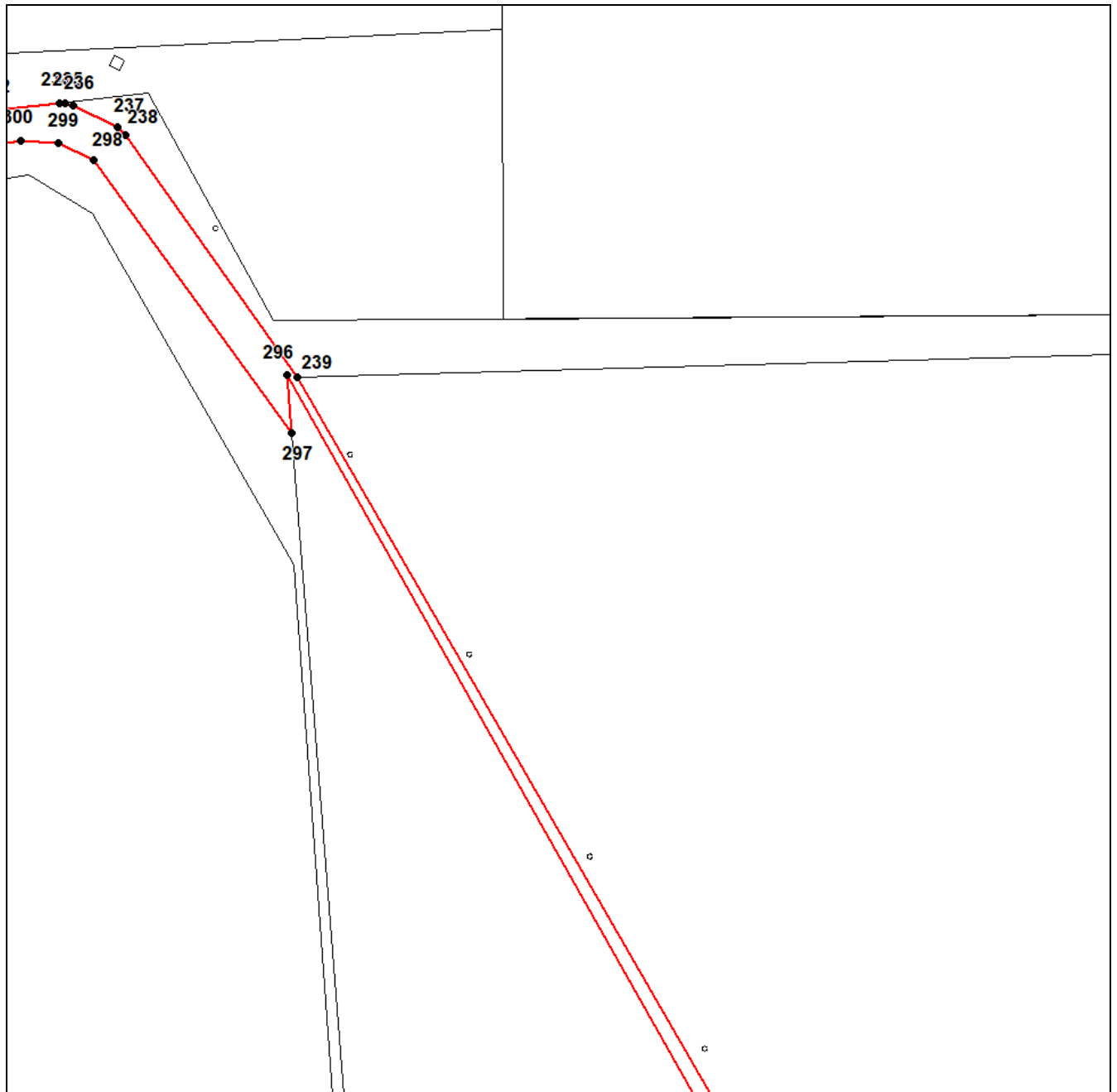
**Территориальная зона Т-1 – Зона транспортной инфраструктуры**

(наименование объекта, местоположение границ которого описано (далее – объект))

**Раздел 4**

**План границ объекта**

**Выносной лист №35**



**Масштаб 1:5000**

Используемые условные знаки и обозначения приведены на отдельной странице в конце раздела.

Подпись \_\_\_\_\_ Губанова Е. В. Дата 5 декабря 2023 г.

Место для отриски печати (при наличии) лица, составившего описание местоположения границ объекта



**ГРАФИЧЕСКОЕ ОПИСАНИЕ**  
местоположения границ населенных пунктов, территориальных зон,  
особо охраняемых природных территорий,  
зон с особыми условиями использования территории

**Территориальная зона Т-1 – Зона транспортной инфраструктуры**  
(наименование объекта, местоположение границ которого описано (далее – объект))

**Раздел 4**

**План границ объекта**

Выносной лист №36



**Масштаб 1:5000**

Используемые условные знаки и обозначения приведены на отдельной странице в конце раздела.

Подпись \_\_\_\_\_ Губанова Е. В. Дата 5 декабря 2023 г.

Место для оттиска печати (при наличии) лица, составившего описание местоположения границ объекта



**ГРАФИЧЕСКОЕ ОПИСАНИЕ**  
местоположения границ населенных пунктов, территориальных зон,  
особо охраняемых природных территорий,  
зон с особыми условиями использования территории

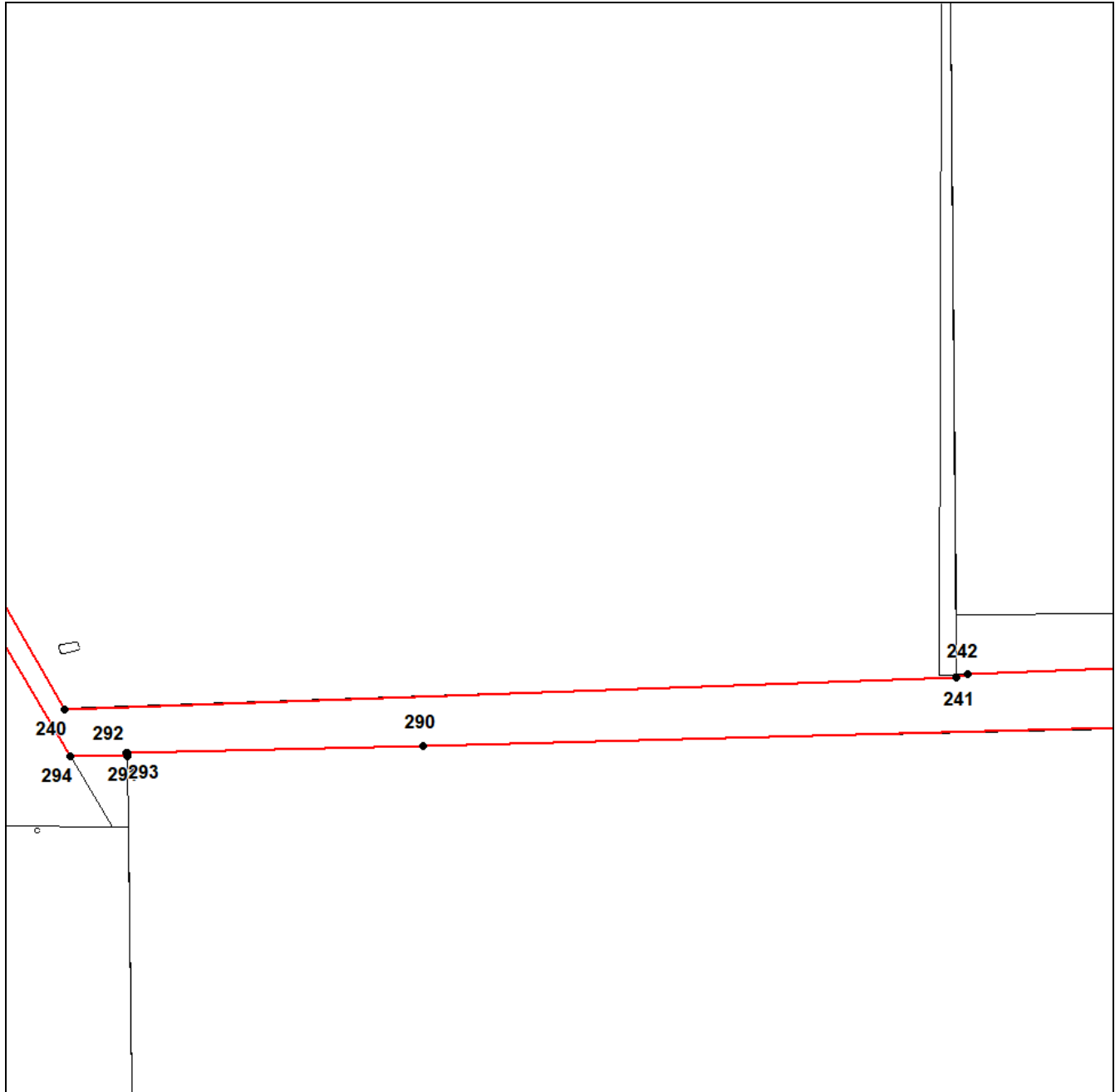
**Территориальная зона Т-1 – Зона транспортной инфраструктуры**

(наименование объекта, местоположение границ которого описано (далее – объект))

**Раздел 4**

**План границ объекта**

Выносной лист №37



**Масштаб 1:5000**

Используемые условные знаки и обозначения приведены на отдельной странице в конце раздела.

Подпись \_\_\_\_\_ Губанова Е. В. Дата 5 декабря 2023 г.

Место для отриски печати (при наличии) лица, составившего описание местоположения границ объекта





**ГРАФИЧЕСКОЕ ОПИСАНИЕ**  
местоположения границ населенных пунктов, территориальных зон,  
особо охраняемых природных территорий,  
зон с особыми условиями использования территории

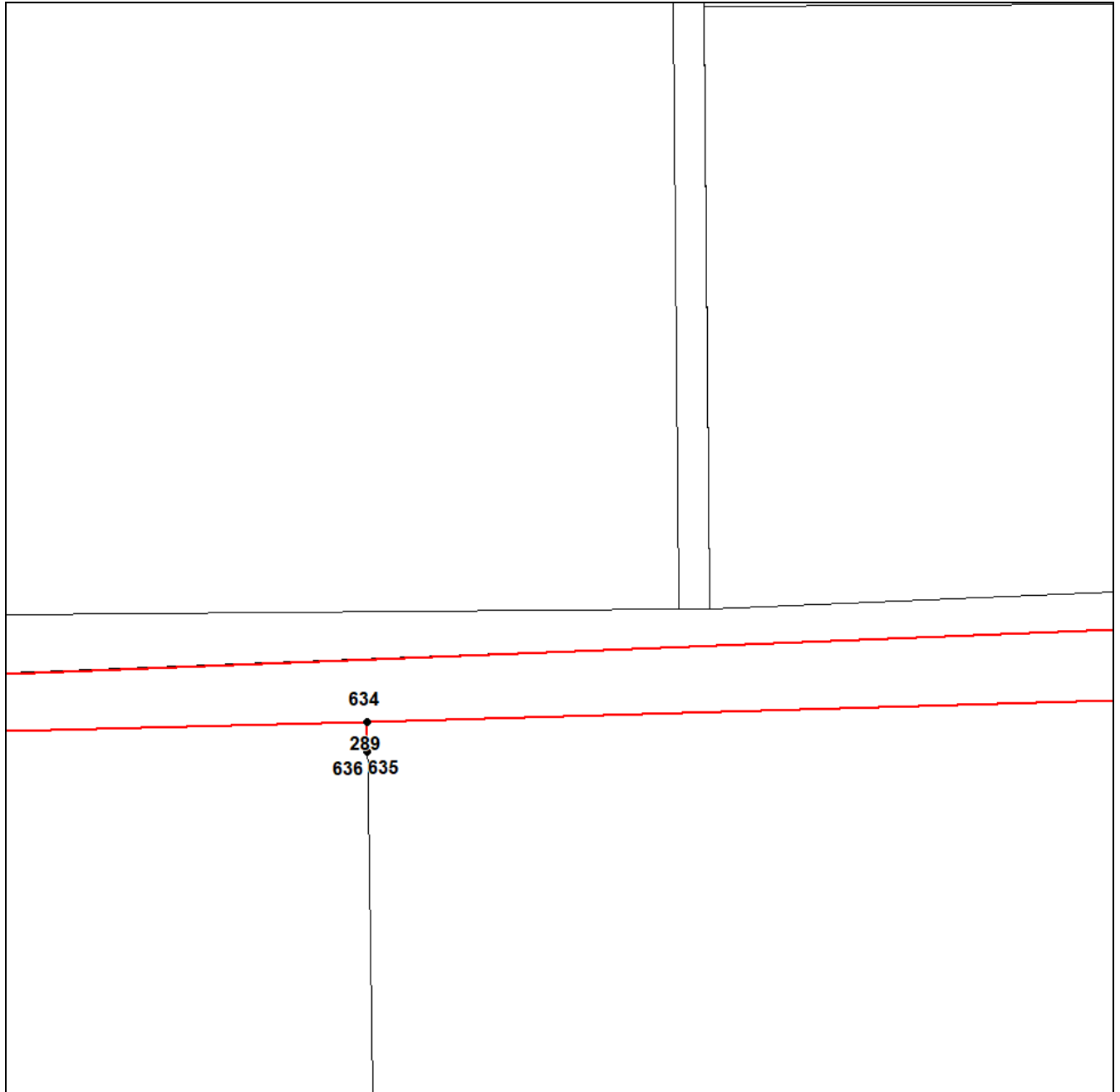
**Территориальная зона Т-1 – Зона транспортной инфраструктуры**

(наименование объекта, местоположение границ которого описано (далее – объект))

**Раздел 4**

**План границ объекта**

Выносной лист №38



**Масштаб 1:5000**

Используемые условные знаки и обозначения приведены на отдельной странице в конце раздела.

Подпись \_\_\_\_\_ Губанова Е. В. Дата 5 декабря 2023 г.

Место для оттиска печати (при наличии) лица, составившего описание местоположения границ объекта



**ГРАФИЧЕСКОЕ ОПИСАНИЕ**  
местоположения границ населенных пунктов, территориальных зон,  
особо охраняемых природных территорий,  
зон с особыми условиями использования территории

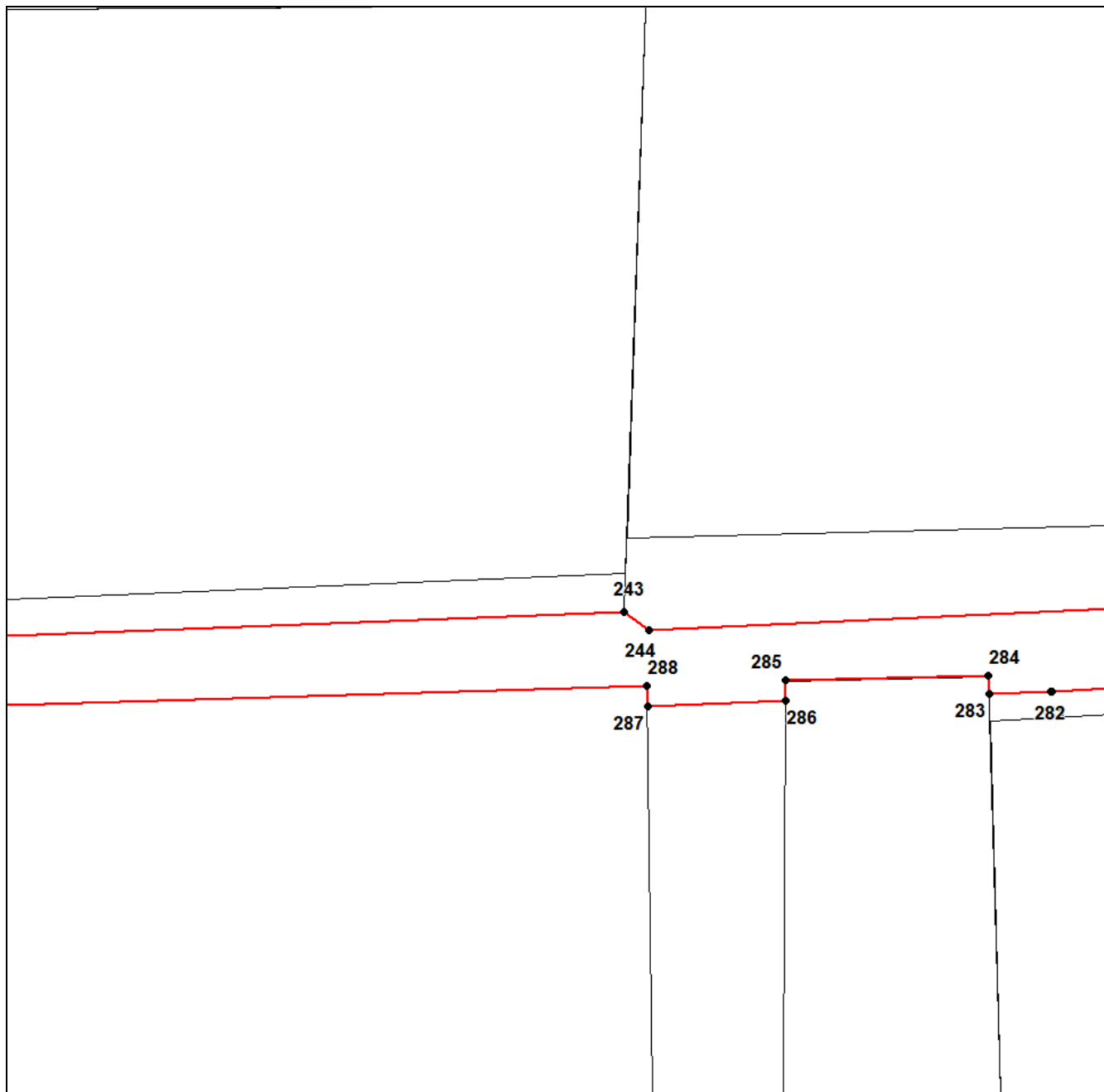
**Территориальная зона Т-1 – Зона транспортной инфраструктуры**

(наименование объекта, местоположение границ которого описано (далее – объект))

**Раздел 4**

**План границ объекта**

Выносной лист №39



**Масштаб 1:5000**

Используемые условные знаки и обозначения приведены на отдельной странице в конце раздела.

Подпись \_\_\_\_\_ Губанова Е. В. Дата 5 декабря 2023 г.

Место для отриски печати (при наличии) лица, составившего описание местоположения границ объекта



**ГРАФИЧЕСКОЕ ОПИСАНИЕ**  
местоположения границ населенных пунктов, территориальных зон,  
особо охраняемых природных территорий,  
зон с особыми условиями использования территории

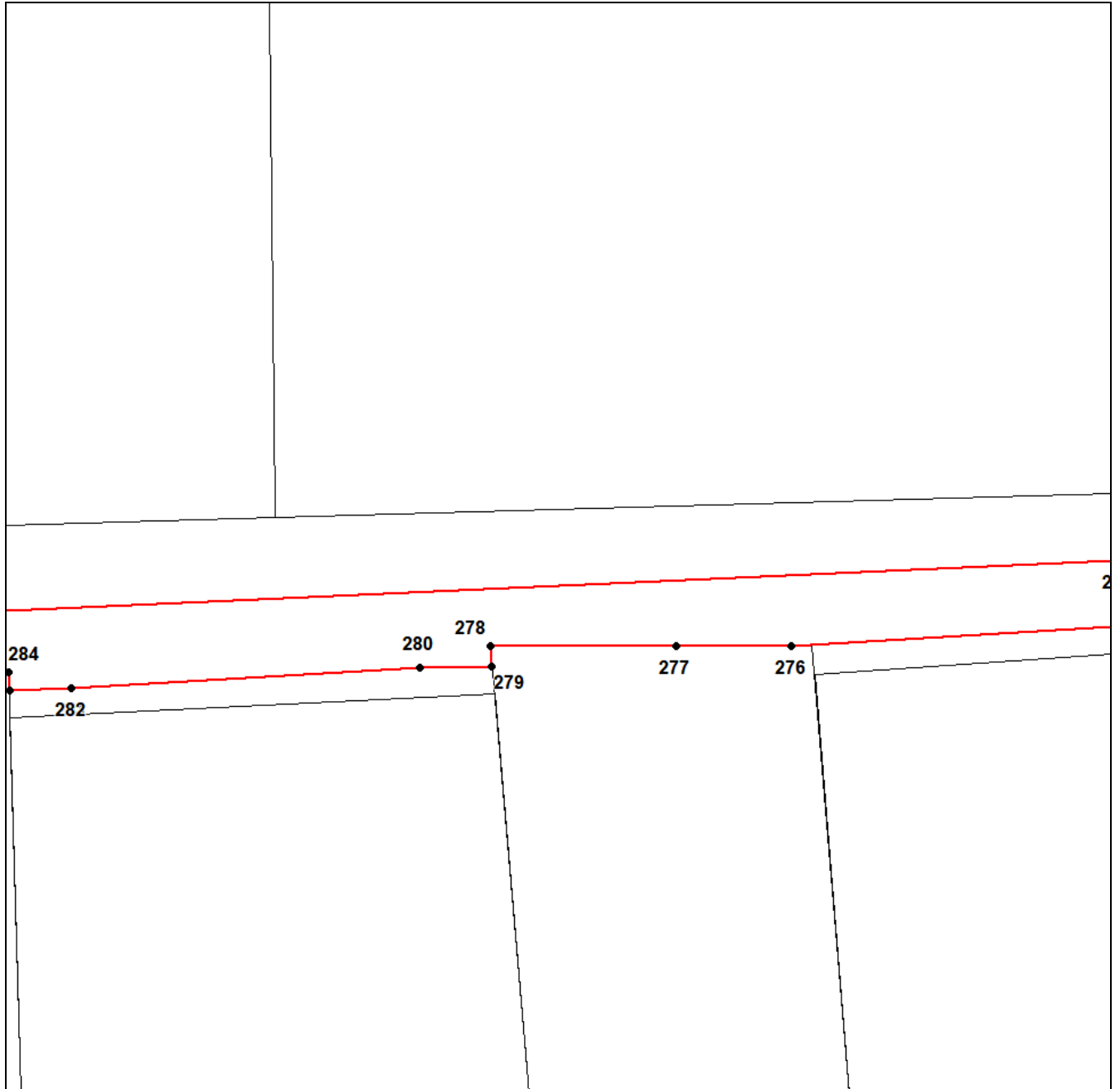
**Территориальная зона Т-1 – Зона транспортной инфраструктуры**

(наименование объекта, местоположение границ которого описано (далее – объект))

**Раздел 4**

**План границ объекта**

Выносной лист №40



**Масштаб 1:5000**

Используемые условные знаки и обозначения приведены на отдельной странице в конце раздела.

Подпись \_\_\_\_\_ Губанова Е. В. Дата 5 декабря 2023 г.

Место для оттиска печати (при наличии) лица, составившего описание местоположения границ объекта



**ГРАФИЧЕСКОЕ ОПИСАНИЕ**  
местоположения границ населенных пунктов, территориальных зон,  
особо охраняемых природных территорий,  
зон с особыми условиями использования территории

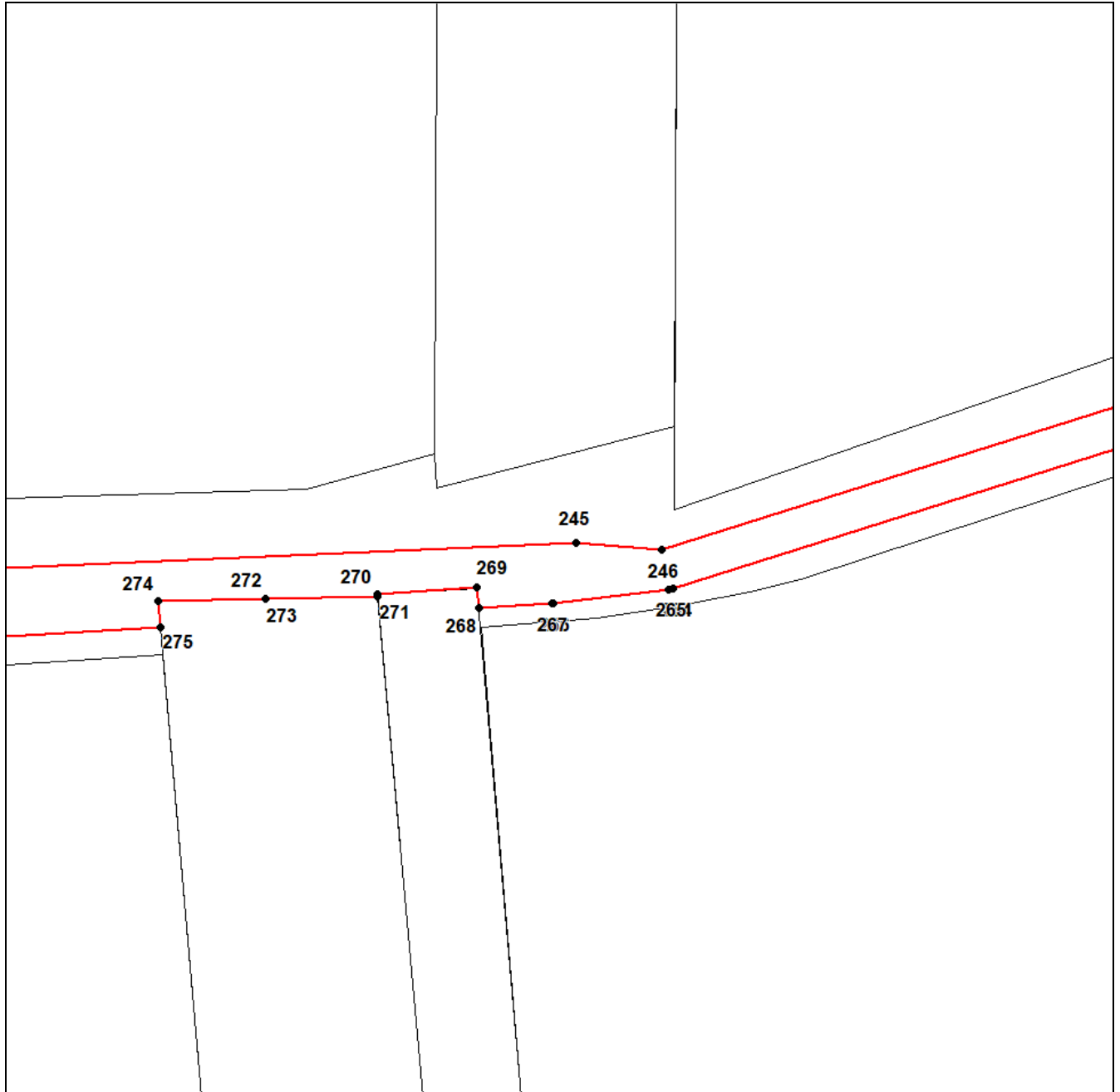
**Территориальная зона Т-1 – Зона транспортной инфраструктуры**

(наименование объекта, местоположение границ которого описано (далее – объект))

**Раздел 4**

**План границ объекта**

**Выносной лист №41**




**Масштаб 1:5000**

Используемые условные знаки и обозначения приведены на отдельной странице в конце раздела.

Подпись \_\_\_\_\_ Губанова Е. В. Дата 5 декабря 2023 г.

Место для отрисовки печати (при наличии) лица, составившего описание местоположения границ объекта



**ГРАФИЧЕСКОЕ ОПИСАНИЕ**  
местоположения границ населенных пунктов, территориальных зон,  
особо охраняемых природных территорий,  
зон с особыми условиями использования территории

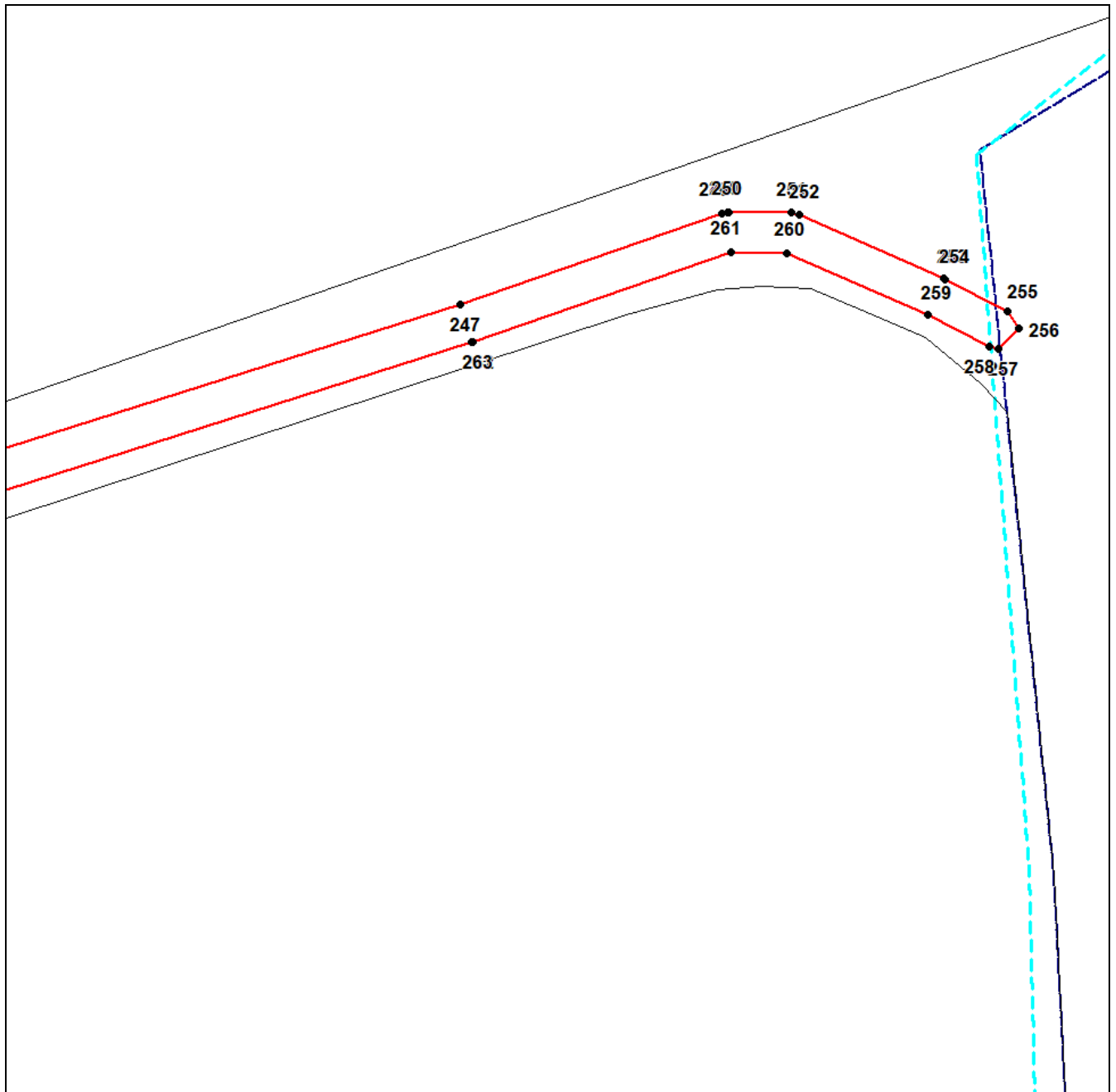
**Территориальная зона Т-1 – Зона транспортной инфраструктуры**

(наименование объекта, местоположение границ которого описано (далее – объект))

**Раздел 4**

**План границ объекта**

Выносной лист №42



**Масштаб 1:5000**

Используемые условные знаки и обозначения приведены на отдельной странице в конце раздела.

Подпись \_\_\_\_\_ Губанова Е. В. Дата 5 декабря 2023 г.

Место для оттиска печати (при наличии) лица, составившего описание местоположения границ объекта



**ГРАФИЧЕСКОЕ ОПИСАНИЕ**  
местоположения границ населенных пунктов, территориальных зон,  
особо охраняемых природных территорий,  
зон с особыми условиями использования территории

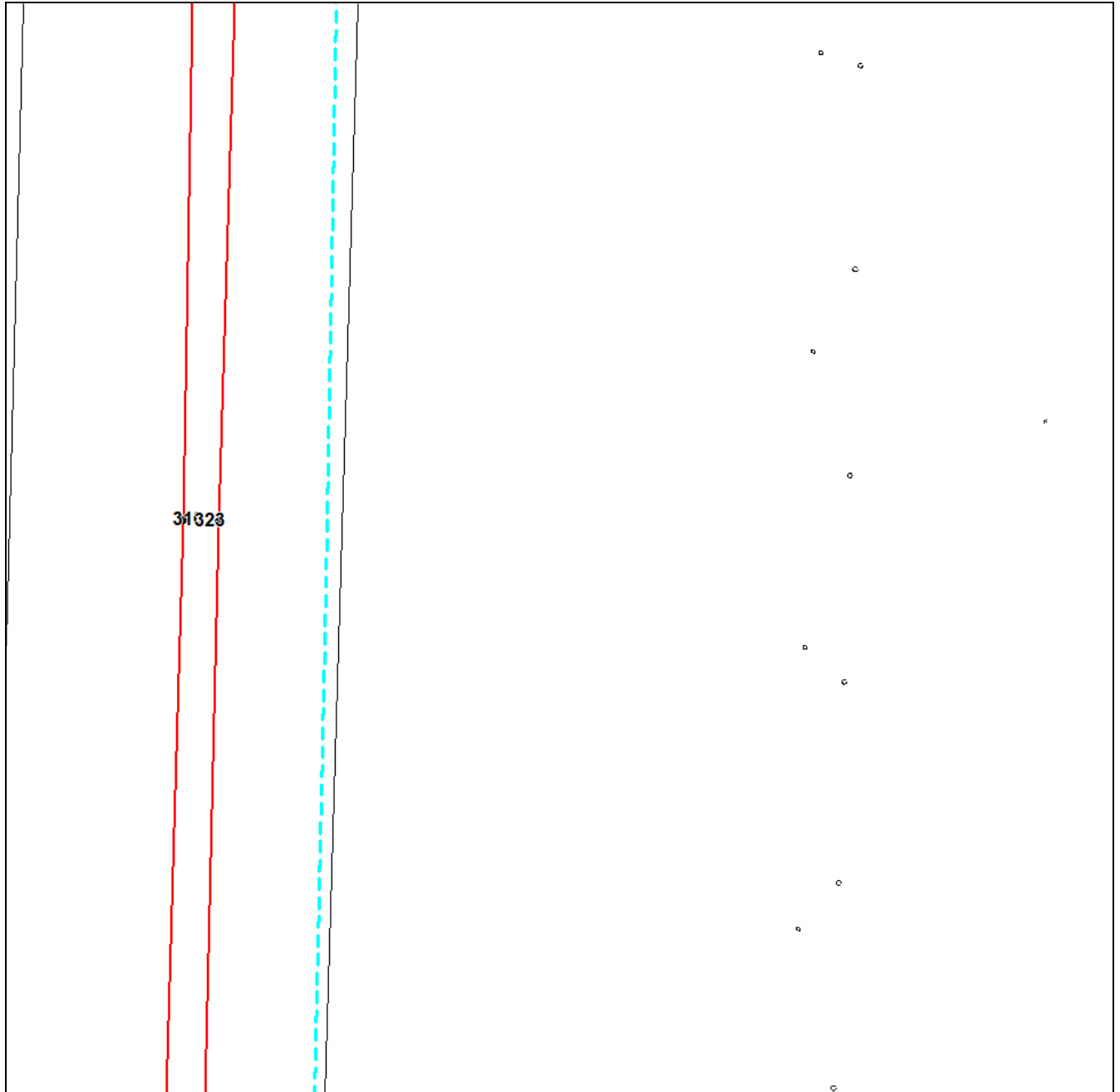
**Территориальная зона Т-1 – Зона транспортной инфраструктуры**

(наименование объекта, местоположение границ которого описано (далее – объект))

**Раздел 4**

**План границ объекта**

**Выносной лист №43**



**Масштаб 1:5000**

Используемые условные знаки и обозначения приведены на отдельной странице в конце раздела.

Подпись \_\_\_\_\_ Губанова Е. В. Дата 5 декабря 2023 г.

Место для отриски печати (при наличии) лица, составившего описание местоположения границ объекта



**ГРАФИЧЕСКОЕ ОПИСАНИЕ**  
местоположения границ населенных пунктов, территориальных зон,  
особо охраняемых природных территорий,  
зон с особыми условиями использования территории


**Территориальная зона Т-1 – Зона транспортной инфраструктуры**

(наименование объекта, местоположение границ которого описано (далее – объект))

**Раздел 4**

**План границ объекта**

**Выносной лист №44**



**Масштаб 1:5000**

Используемые условные знаки и обозначения приведены на отдельной странице в конце раздела.

Подпись \_\_\_\_\_ Губанова Е. В. Дата 5 декабря 2023 г.

Место для отриски печати (при наличии) лица, составившего описание местоположения границ объекта




**ГРАФИЧЕСКОЕ ОПИСАНИЕ**  
местоположения границ населенных пунктов, территориальных зон,  
особо охраняемых природных территорий,  
зон с особыми условиями использования территории

**Территориальная зона Т-1 – Зона транспортной инфраструктуры**  
(наименование объекта, местоположение границ которого описано (далее – объект))

**Раздел 4**

**План границ объекта**

Выносной лист №45



**Масштаб 1:5000**

Используемые условные знаки и обозначения приведены на отдельной странице в конце раздела.

Подпись \_\_\_\_\_ Губанова Е. В. Дата 5 декабря 2023 г.

Место для отрисовки печати (при наличии) лица, составившего описание местоположения границ объекта





**ГРАФИЧЕСКОЕ ОПИСАНИЕ**  
местоположения границ населенных пунктов, территориальных зон,  
особо охраняемых природных территорий,  
зон с особыми условиями использования территории

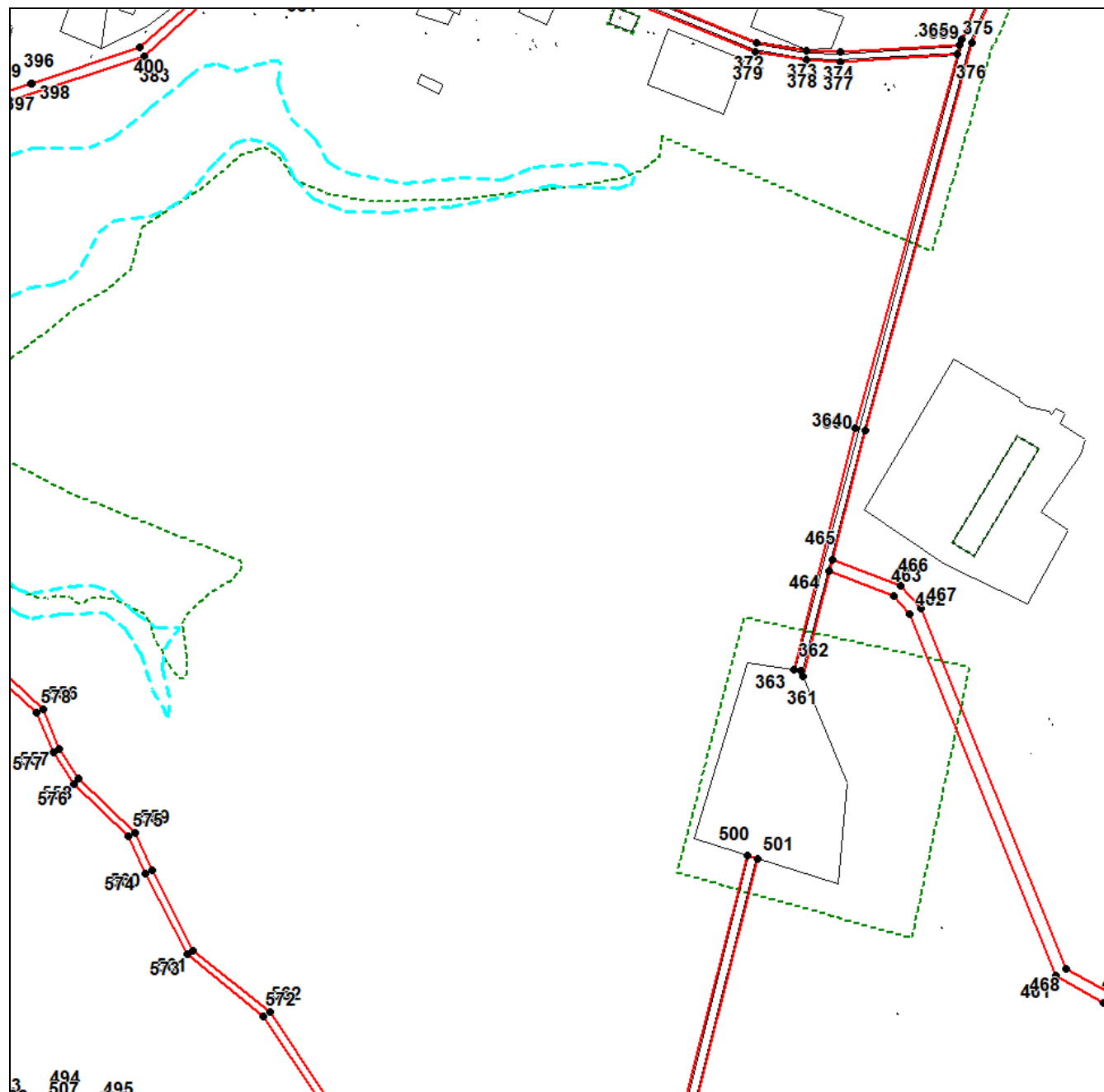
**Территориальная зона Т-1 – Зона транспортной инфраструктуры**

(наименование объекта, местоположение границ которого описано (далее – объект))

**Раздел 4**

**План границ объекта**

**Выносной лист №46**



**Масштаб 1:5000**

Используемые условные знаки и обозначения приведены на отдельной странице в конце раздела.

Подпись \_\_\_\_\_ Губанова Е. В. Дата 5 декабря 2023 г.

Место для отрисовки печати (при наличии) лица, составившего описание местоположения границ объекта



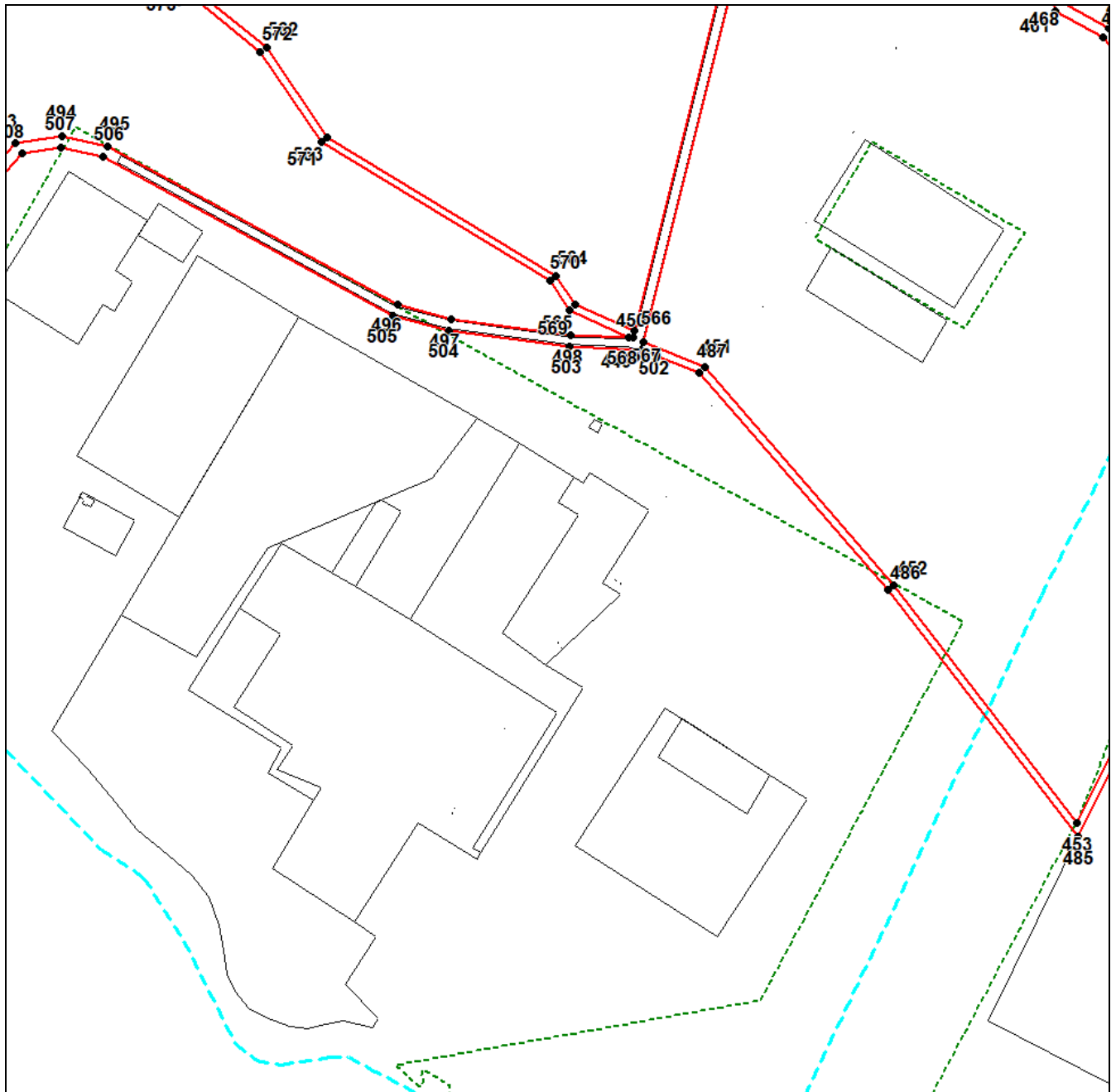
**ГРАФИЧЕСКОЕ ОПИСАНИЕ**  
местоположения границ населенных пунктов, территориальных зон,  
особо охраняемых природных территорий,  
зон с особыми условиями использования территории

**Территориальная зона Т-1 – Зона транспортной инфраструктуры**  
(наименование объекта, местоположение границ которого описано (далее – объект))

**Раздел 4**

**План границ объекта**

Выносной лист №47



**Масштаб 1:5000**

Используемые условные знаки и обозначения приведены на отдельной странице в конце раздела.

Подпись \_\_\_\_\_ Губанова Е. В. Дата 5 декабря 2023 г.

Место для отрисовки печати (при наличии) лица, составившего описание местоположения границ объекта



**ГРАФИЧЕСКОЕ ОПИСАНИЕ**  
местоположения границ населенных пунктов, территориальных зон,  
особо охраняемых природных территорий,  
зон с особыми условиями использования территории

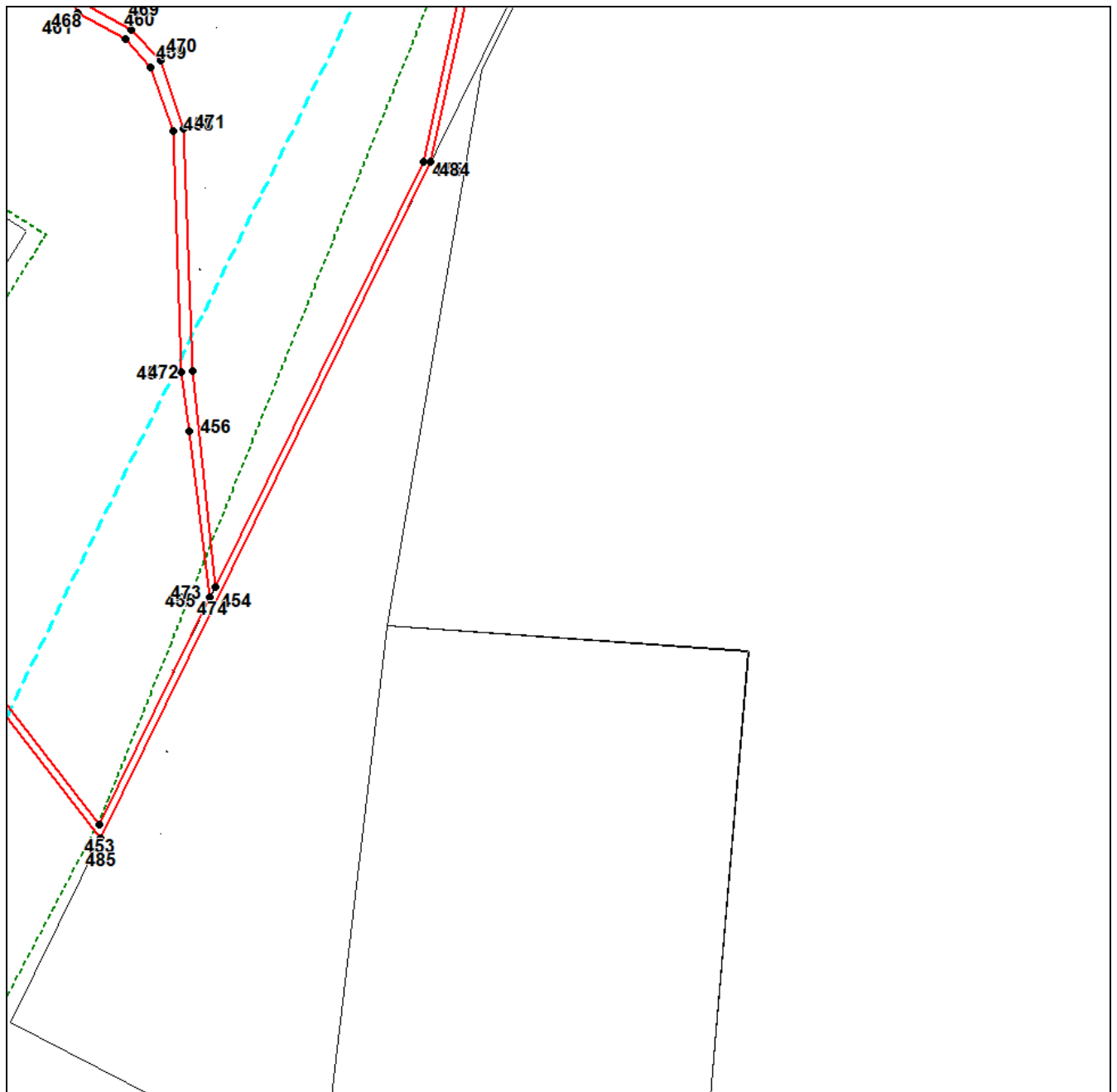
**Территориальная зона Т-1 – Зона транспортной инфраструктуры**

(наименование объекта, местоположение границ которого описано (далее – объект))

**Раздел 4**

**План границ объекта**

Выносной лист №48



**Масштаб 1:5000**

Используемые условные знаки и обозначения приведены на отдельной странице в конце раздела.

Подпись \_\_\_\_\_ Губанова Е. В. Дата 5 декабря 2023 г.

Место для оттиска печати (при наличии) лица, составившего описание местоположения границ объекта



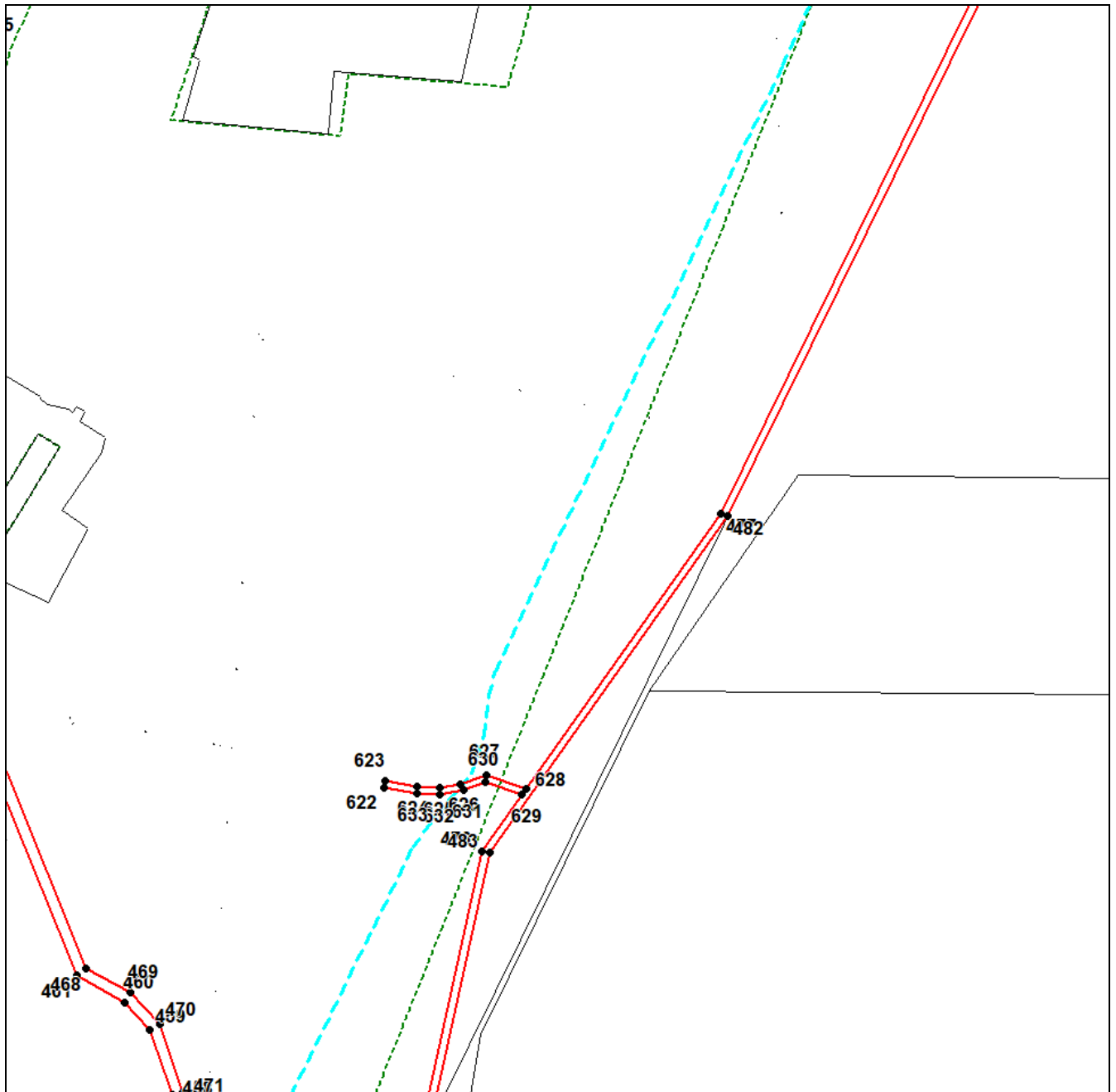
**ГРАФИЧЕСКОЕ ОПИСАНИЕ**  
местоположения границ населенных пунктов, территориальных зон,  
особо охраняемых природных территорий,  
зон с особыми условиями использования территории

**Территориальная зона Т-1 – Зона транспортной инфраструктуры**  
(наименование объекта, местоположение границ которого описано (далее – объект))

**Раздел 4**

**План границ объекта**

Выносной лист №49



Масштаб 1:5000

Используемые условные знаки и обозначения приведены на отдельной странице в конце раздела.

Подпись \_\_\_\_\_ Губанова Е. В. Дата 5 декабря 2023 г.

Место для оттиска печати (при наличии) лица, составившего описание местоположения границ объекта



**ГРАФИЧЕСКОЕ ОПИСАНИЕ**  
местоположения границ населенных пунктов, территориальных зон,  
особо охраняемых природных территорий,  
зон с особыми условиями использования территории

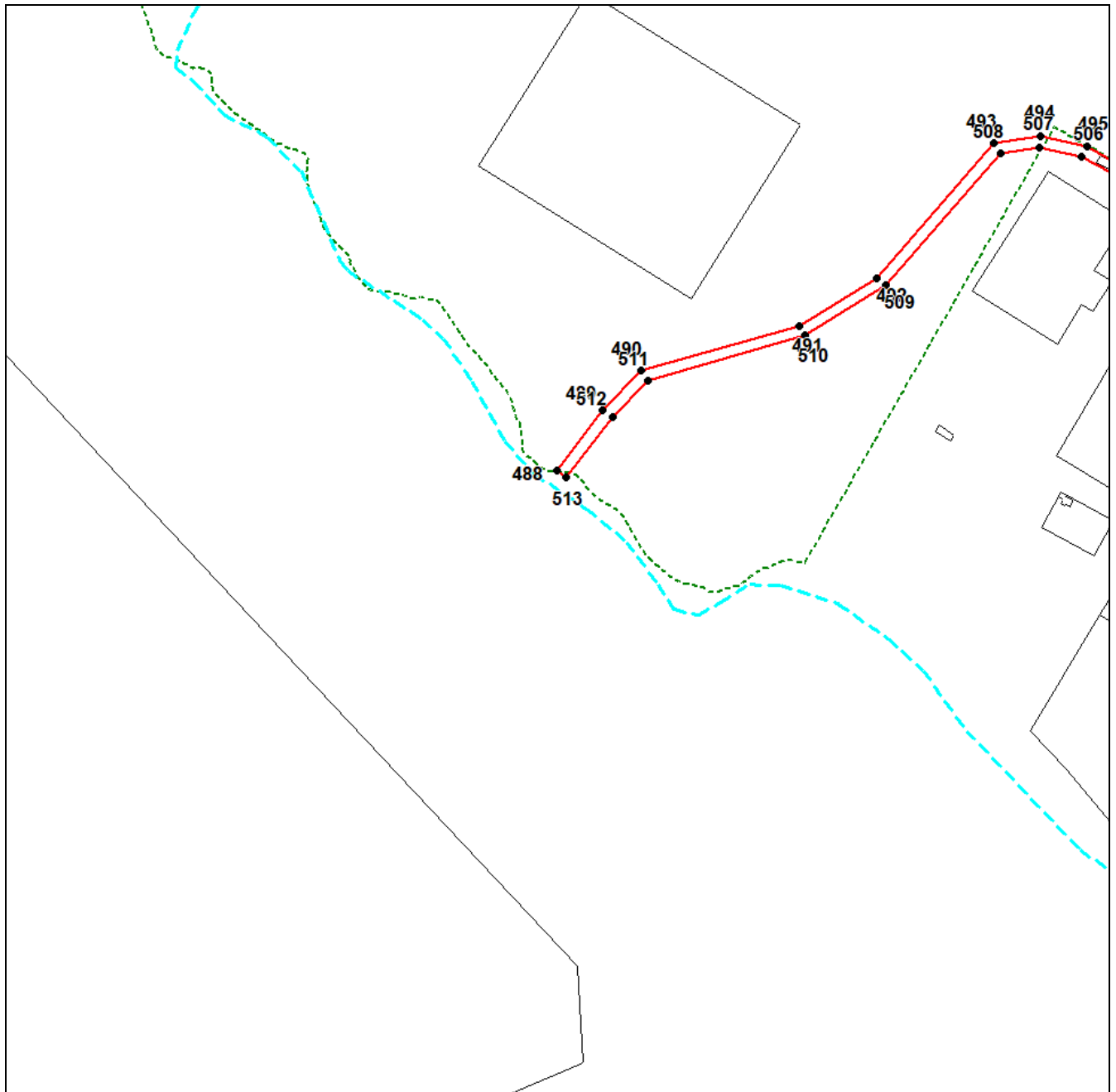
**Территориальная зона Т-1 – Зона транспортной инфраструктуры**

(наименование объекта, местоположение границ которого описано (далее – объект))

**Раздел 4**

**План границ объекта**

**Выносной лист №50**



**Масштаб 1:5000**

Используемые условные знаки и обозначения приведены на отдельной странице в конце раздела.

Подпись \_\_\_\_\_ Губанова Е. В. Дата 5 декабря 2023 г.

Место для оттиска печати (при наличии) лица, составившего описание местоположения границ объекта



**ГРАФИЧЕСКОЕ ОПИСАНИЕ**  
местоположения границ населенных пунктов, территориальных зон,  
особо охраняемых природных территорий,  
зон с особыми условиями использования территории

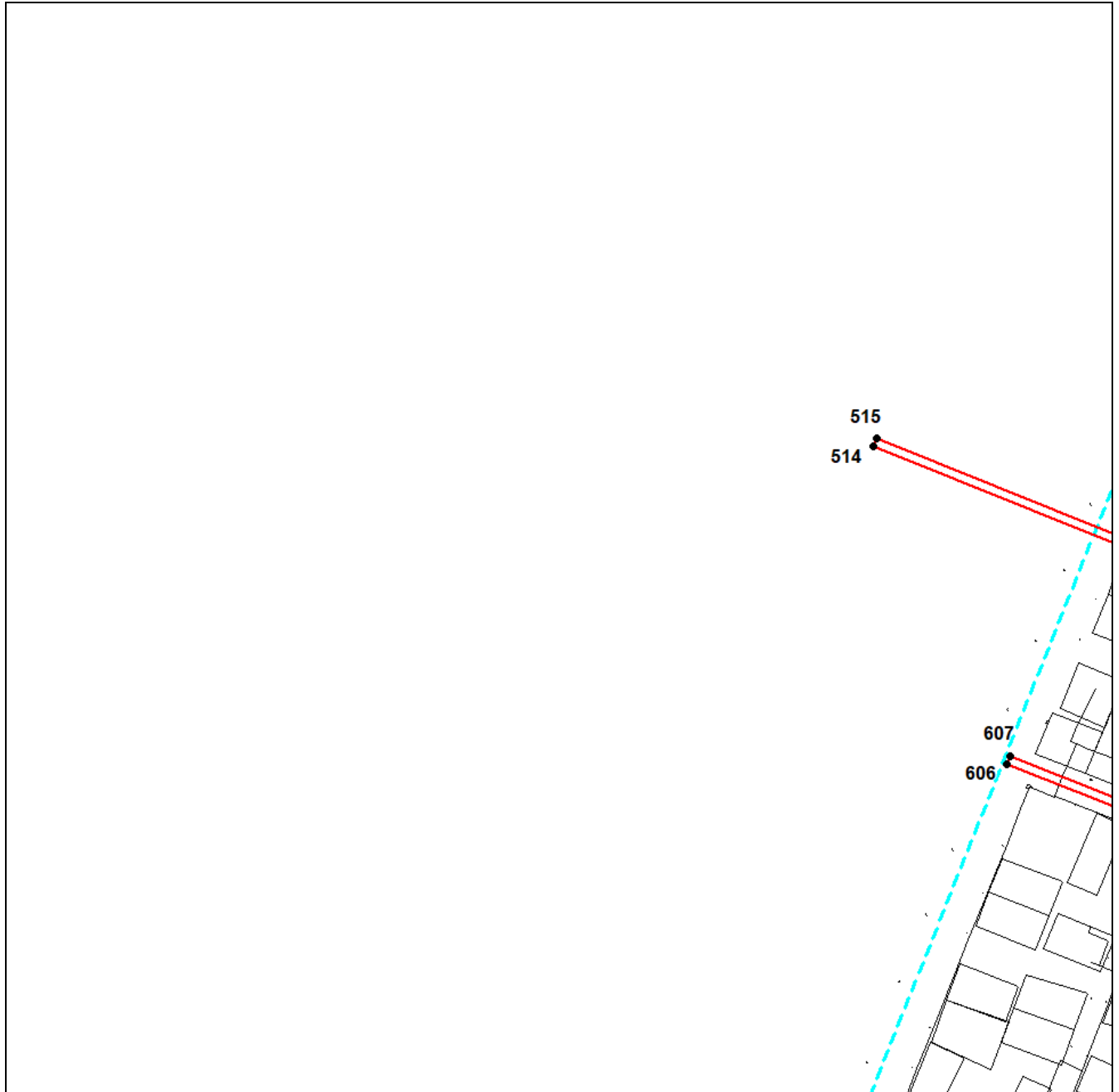
**Территориальная зона Т-1 – Зона транспортной инфраструктуры**

(наименование объекта, местоположение границ которого описано (далее – объект)

**Раздел 4**

**План границ объекта**

Выносной лист №51



**Масштаб 1:5000**

Используемые условные знаки и обозначения приведены на отдельной странице в конце раздела.

Подпись \_\_\_\_\_ Губанова Е. В. Дата 5 декабря 2023 г.

Место для оттиска печати (при наличии) лица, составившего описание местоположения границ объекта



**ГРАФИЧЕСКОЕ ОПИСАНИЕ**  
местоположения границ населенных пунктов, территориальных зон,  
особо охраняемых природных территорий,  
зон с особыми условиями использования территории

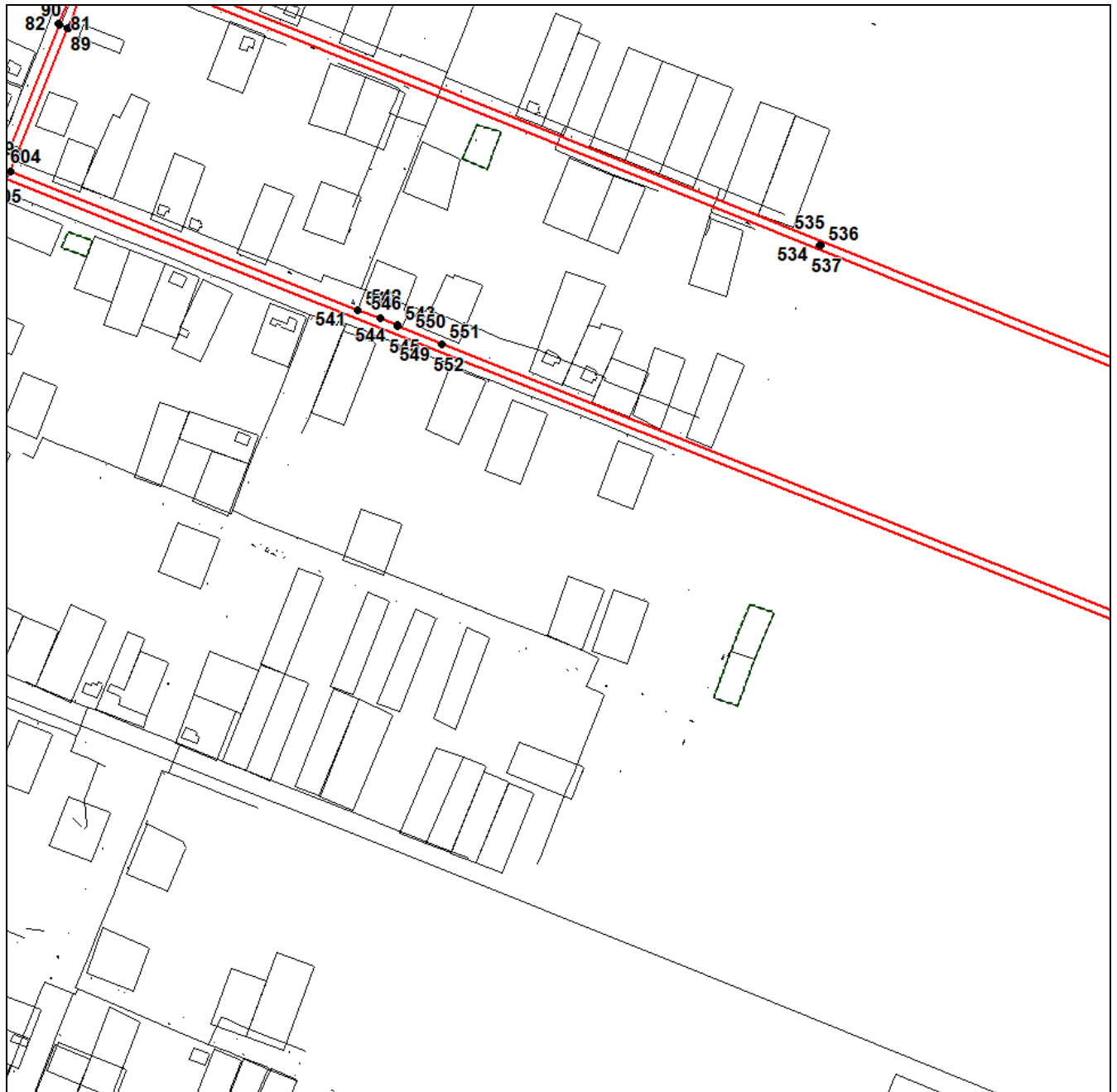
**Территориальная зона Т-1 – Зона транспортной инфраструктуры**

(наименование объекта, местоположение границ которого описано (далее – объект))

**Раздел 4**

**План границ объекта**

**Выносной лист №52**



**Масштаб 1:5000**

Используемые условные знаки и обозначения приведены на отдельной странице в конце раздела.

Подпись \_\_\_\_\_ Губанова Е. В. Дата 5 декабря 2023 г.

Место для отриски печати (при наличии) лица, составившего описание местоположения границ объекта



**ГРАФИЧЕСКОЕ ОПИСАНИЕ**  
местоположения границ населенных пунктов, территориальных зон,  
особо охраняемых природных территорий,  
зон с особыми условиями использования территории






**Территориальная зона Т-1 – Зона транспортной инфраструктуры**

(наименование объекта, местоположение границ которого описано (далее – объект))

**Раздел 4**

**План границ объекта**

**Используемые условные знаки и обозначения:**

-  – граница объекта,
-  – установленная граница муниципального образования,
-  – установленная граница населенного пункта,
-  – граница земельного участка,
-  – характерная точка объекта.